



# Jägertour

Typ: **Strecke**  
Etappen: **3**  
Länge: **33.28 km**  
Zeitraum: .. - ..

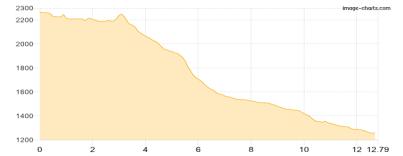
Gehzeit: **13:27 Stunden**  
Aufstieg: **1169 Hm**  
Abstieg: **2468 Hm**

## Etappe 1

### Hafelekar - Pfeishütte - Möslalm

Wandern - 191 Hm Aufstieg - 1191 Hm Abstieg - **04:45** Stunden Gehzeit - 12.79 km Strecke

Hafelekar 2256m - Pfeishütte 1922m - Möslalm 1262m

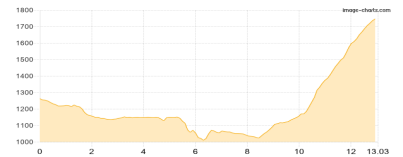


## Etappe 2

### Möslalm - Pleisenhütte

Wandern - 934 Hm Aufstieg - 439 Hm Abstieg - **05:55** Stunden Gehzeit - 13.03 km Strecke

Möslalm 1262m - Pleisenhütte 1757m

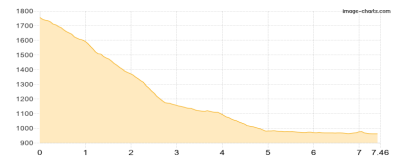


## Etappe 3

### Pleisenhütte - Scharnitz

Wandern - 44 Hm Aufstieg - 838 Hm Abstieg - **02:50** Stunden Gehzeit - 7.46 km Strecke

Pleisenhütte 1757m - Scharnitz 962m





# Jägertour

## Mögliche Unterkünfte

Pfeishütte 1922 m, ÖAV, Dusche: ja, Tel: +43 512 552906, Schlafplätze: 80

Möslalm 1262 m, AV: k.A., Dusche: k.A., Schlafplätze: -

Pleisenhütte 1757 m, privat, Dusche: k.A., mobil: +43 664 9158792, Schlafplätze: 39