



Glocknerrunde

Typ: **Hufeisen**
Etappen: **6**
Länge: **81.45 km**
Zeitraum: **00.00.0000 - 02.08.2021**

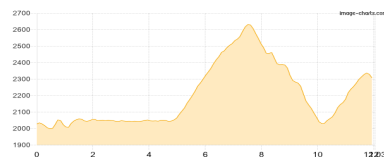
Gehzeit: **41:05 Stunden**
Aufstieg: **4957 Hm**
Abstieg: **6890 Hm**

Etappe 1 31.07.2021 Samstag

Mooserboden - Kapruner Törl - Rudolfshütte

Hochalpin - 1098 Hm Aufstieg - 827 Hm Abstieg - **06:50** Stunden Gehzeit - 12.03 km Strecke

Mooserboden 2040m - Kapruner Törl 2639m - Rudolfshütte 2315m



Etappe 2 01.08.2021 Sonntag

Rudolfshütte - Kalser Tauernhaus - Kals

Hochalpin - 522 Hm Aufstieg - 1505 Hm Abstieg - **07:15** Stunden Gehzeit - 18.12 km Strecke

Rudolfshütte 2315m - Kalser Tauernhaus 1755m - Bergeralm 1639m - Kals am Großglockner 1324m

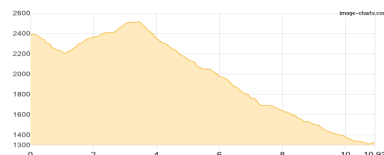


Etappe 3 02.08.2021 Montag

Adlerlounge - Kalser Höhe - Glocknerblick - Kals

Wandern **T3** - 378 Hm Aufstieg - 1437 Hm Abstieg - **05:45** Stunden Gehzeit - 10.93 km Strecke

Adlerlounge 2405m - Kals-Matreier-Törl-Haus 2207m - Glocknerblick [T] 1944m - Kals am Großglockner 1324m

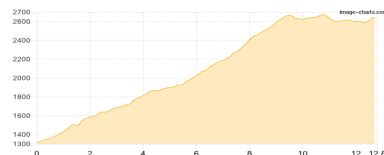


Etappe 4

Kals am Großglockner - Glorer Hütte - Salmhütte

Wandern **T3** - 1578 Hm Aufstieg - 249 Hm Abstieg - **07:25** Stunden Gehzeit - 12.8 km Strecke

Kals am Großglockner 1324m - Glorer Hütte 2642m - Salmhütte 2644m

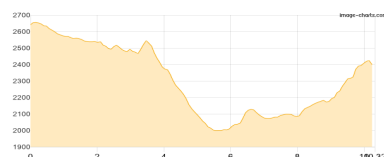


Etappe 5

Salmhütte - Stockerscharte - Möllinschlucht - Franz-Josefs-Haus

Wandern **T3** - 698 Hm Aufstieg - 921 Hm Abstieg - **05:30** Stunden Gehzeit - 10.32 km Strecke

Salmhütte 2644m - Franz-Josefs-Haus 2418m

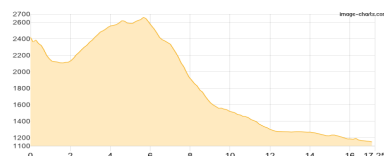


Etappe 6

Franz-Josef-Haus - Glocknerhaus - Untere Pfandlscharte - Trauneralm - Ferleiten

Wandern **T3** - 683 Hm Aufstieg - 1951 Hm Abstieg - **08:20** Stunden Gehzeit - 17.25 km Strecke

Franz-Josefs-Haus 2418m - Glocknerhaus 2132m - Untere Pfandlscharte 2663m - Trauneralm 1522m - Ferleiten 1145m





Glocknerrunde

Mögliche Unterkünfte

Rudolfshütte 2315 m, AV: k.A., Dusche: k.A., Tel: +43 6563 8221-0, Schlafplätze: 253

Kalser Tauernhaus 1755 m, DAV, Dusche: k.A., Tel: +43 664 9857090, Schlafplätze: 48

Bergeralm 1639 m, AV: k.A., Dusche: k.A., Schlafplätze: -

Kals-Matreier-Törl-Haus 2207 m, privat, Dusche: k.A., Schlafplätze: 20

Glorer Hütte 2642 m, DAV, Dusche: k.A., mobil: +43 664 3032200, Schlafplätze: 50

Salmhütte 2644 m, ÖAV, Dusche: k.A., Schlafplätze: 50

Franz-Josefs-Haus 2418 m, privat, Dusche: k.A., Tel: +43 4824 2512, Schlafplätze: 274

Glocknerhaus 2132 m, ÖAV, Dusche: ja, Tel: +43 4824 24666, mobil: +43 676 9448284, Schlafplätze: 88

Trauneralm 1522 m, AV: k.A., Dusche: k.A., Schlafplätze: -