



# Crossing the Western Alps

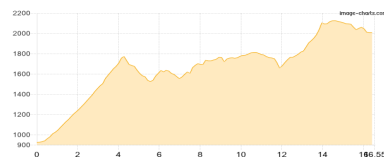
Typ:	<b>Strecke</b>	Gehzeit:	<b>85:49 Stunden</b>
Etappen:	<b>12</b>	Aufstieg:	<b>11935 Hm</b>
Länge:	<b>171.61 km</b>	Abstieg:	<b>11750 Hm</b>
Zeitraum:	<b>.. - ..</b>		

## Etappe 1

### Brülisau - Hoher Kasten - Saxer Lücke - Zwinglipasshütte

Wandern - 1891 Hm Aufstieg - 816 Hm Abstieg - **10:00** Stunden Gehzeit - 16.55 km Strecke

Brülisau 924m - Hoher Kasten 1787m - Saxerlücke 1646m - Zwinglipasshütte 1999m

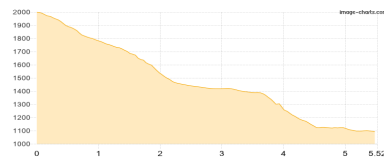


## Etappe 2

### Zwinglipasshütte - Wildhaus

Wandern - 29 Hm Aufstieg - 935 Hm Abstieg - **02:40** Stunden Gehzeit - 5.52 km Strecke

Zwinglipasshütte 1999m - Wildhaus 1090m

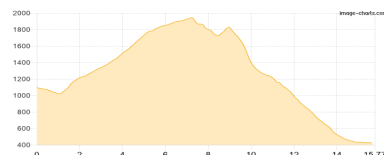


## Etappe 3

### Wildhaus - Gamsalp - Nideri - Walenstadt

Wandern - 1089 Hm Aufstieg - 1756 Hm Abstieg - **09:05** Stunden Gehzeit - 15.77 km Strecke

Wildhaus 1090m - Gamsalp 1765m - Walenstadt 426m



## Etappe 4

### Walenstadt - Murg - Murgseehütte

Wandern - 1623 Hm Aufstieg - 226 Hm Abstieg - **08:45** Stunden Gehzeit - 19.87 km Strecke

Walenstadt 426m - Murgseehütte 1817m

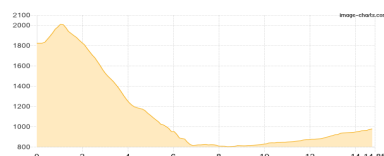


## Etappe 5

### Murgseehütte - Engi - Elm

Wandern - 416 Hm Aufstieg - 1263 Hm Abstieg - **06:00** Stunden Gehzeit - 14.85 km Strecke

Murgseehütte 1817m

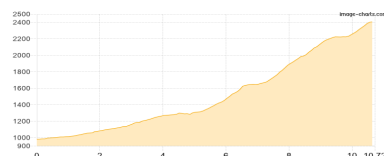


## Etappe 6

### Elm - Panixerpasshütte

Wandern - 1467 Hm Aufstieg - 41 Hm Abstieg - **06:20** Stunden Gehzeit - 10.72 km Strecke

Elm 980m - Panixerpasshütte 2407m





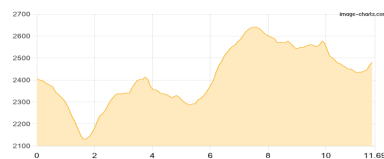
# Crossing the Western Alps

## Etappe 7

### Panixerpasshütte - Bifertenhütte

Wandern - 783 Hm Aufstieg - 707 Hm Abstieg - **05:30** Stunden Gehzeit - 11.69 km Strecke

Panixerpasshütte 2407m - Bifertenhütte 2482m

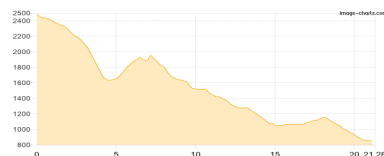


## Etappe 8

### Bifertenhütte - Val Frisal, 1885m - Trun, 850m

Wandern - 615 Hm Aufstieg - 2246 Hm Abstieg - **09:10** Stunden Gehzeit - 21.28 km Strecke

Bifertenhütte 2482m



## Etappe 9

### Trun, 859m - Val Sumvitg, 1305m - Camona da Terri

Wandern - 1644 Hm Aufstieg - 332 Hm Abstieg - **08:30** Stunden Gehzeit - 17.2 km Strecke

Camona da Terri 2170m

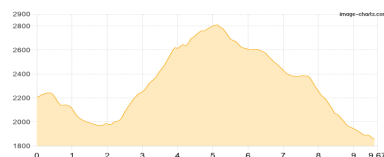


## Etappe 10

### Camona da Terri - Capanna Scaletta - Capanna Bovarina

Wandern - 960 Hm Aufstieg - 1294 Hm Abstieg - **07:00** Stunden Gehzeit - 9.67 km Strecke

Camona da Terri 2170m - Capanna Scaletta 2205m - Capanna Bovarina 1870m



## Etappe 11

### Capanna Bovarina - Lukmanierpass - Capanna Cadlimo

Wandern - 1335 Hm Aufstieg - 633 Hm Abstieg - **07:55** Stunden Gehzeit - 17.53 km Strecke

Capanna Bovarina 1870m - Lukmanierpass 1916m - Capanna Cadlimo 2570m



## Etappe 12

### Capanna Cadlimo - Airolo

Wandern - 83 Hm Aufstieg - 1501 Hm Abstieg - **04:45** Stunden Gehzeit - 10.94 km Strecke

Capanna Cadlimo 2570m - Airolo 1156m





# Crossing the Western Alps

## Mögliche Unterkünfte

Zwinglipasshütte 1999 m, SAC, Dusche: k.A., Tel: +41 71 999 24 36, Schlafplätze: -

Murgseehütte 1817 m, AV: k.A., Dusche: k.A., Schlafplätze: -

Panixerpasshütte 2407 m, AV: k.A., Dusche: k.A., Schlafplätze: -

Bifertenhütte 2482 m, AACB, Dusche: k.A., Schlafplätze: -

Camona da Terri 2170 m, CAS, Dusche: k.A., Tel: +41 81 943 12 05, Schlafplätze: -

Capanna Scaletta 2205 m, SAT, Dusche: k.A., Tel: +41 91 872 26 28, Schlafplätze: -

Capanna Bovarina 1870 m, UTOE, Dusche: k.A., Tel: +41 91 872 15 29, Schlafplätze: -

Capanna Cadlimo 2570 m, SAC, Dusche: k.A., Tel: +41 91 869 18 33, Schlafplätze: -