



"Bei mir kommt da nur Luft" Tour

Typ:
Etappen: **4**
Länge: **47.74 km**
Zeitraum: .. - ..

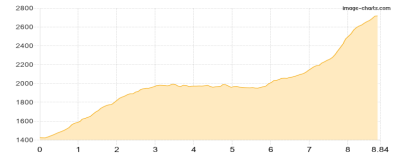
Gehzeit: **30:21 Stunden**
Aufstieg: **4571 Hm**
Abstieg: **4572 Hm**

Etappe 1

Vigo di Fassa - Santnerpasshütte

Wandern - 1472 Hm Aufstieg - 203 Hm Abstieg - **06:25** Stunden Gehzeit - 8.84 km Strecke

Vigo di Fassa 1412m - Santnerpasshütte 2734m

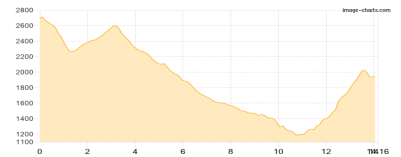


Etappe 2

Santnerpasshütte - Sesselschwaige

Wandern - 1309 Hm Aufstieg - 2068 Hm Abstieg - **10:15** Stunden Gehzeit - 14.16 km Strecke

Santnerpasshütte 2734m - Sesselschwaige 1933m

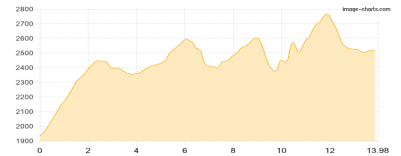


Etappe 3

Sesselschwaige - Rifugio d. Antermoia

Wandern - 1565 Hm Aufstieg - 973 Hm Abstieg - **08:55** Stunden Gehzeit - 13.98 km Strecke

Sesselschwaige 1933m - Rifugio Antermoia 2497m

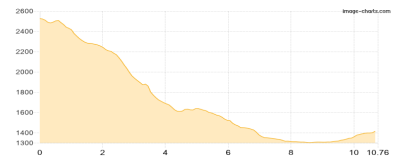


Etappe 4

Rifugio d. Antermoia - Vigo di Fassa

Wandern - 225 Hm Aufstieg - 1328 Hm Abstieg - **04:45** Stunden Gehzeit - 10.76 km Strecke

Rifugio Antermoia 2497m - Vigo di Fassa 1412m





"Bei mir kommt da nur Luft" Tour

Mögliche Unterkünfte

Santnerpasshütte 2734 m, privat, Dusche: k.A., Schlafplätze: -

Rifugio Antermoia 2497 m, AV: k.A., Dusche: k.A., Schlafplätze: -