



Rundtour Karwendel

Typ: **Rundtour**
Etappen: **4**
Länge: **49.97 km**
Zeitraum: **09.07.2020 - 12.07.2020**

Gehzeit: **26:38 Stunden**
Aufstieg: **3632 Hm**
Abstieg: **3636 Hm**

Etappe 1 09.07.2020 Donnerstag

Parkplatz - Isarpromenade - Pleisenhütte

Wandern - 816 Hm Aufstieg - 23 Hm Abstieg - **03:40** Stunden Gehzeit - 6.59 km Strecke

Parkplatz - Isarpromenade 965m - Pleisenhütte 1757m

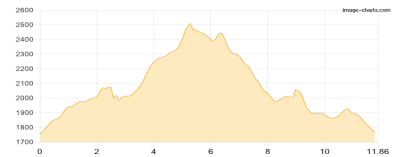


Etappe 2 10.07.2020 Freitag

Pleisenhütte - Karwendelhaus

Wandern - 1179 Hm Aufstieg - 1178 Hm Abstieg - **07:45** Stunden Gehzeit - 11.86 km Strecke

Pleisenhütte 1757m - Karwendelhaus 1765m

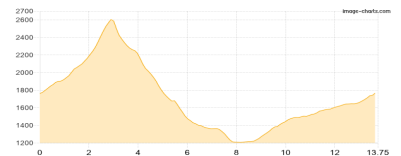


Etappe 3 12.07.2020 Sonntag

Karwendelhaus - Hallerangerhaus

Wandern - 1456 Hm Aufstieg - 1450 Hm Abstieg - **09:30** Stunden Gehzeit - 13.75 km Strecke

Karwendelhaus 1765m - Hallerangerhaus 1768m

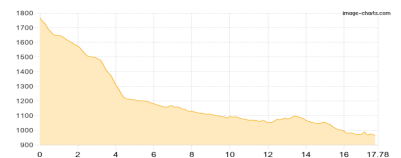


Etappe 4 11.07.2020 Samstag

Hallerangerhaus - Parkplatz-Isarpromenade

Wandern - 181 Hm Aufstieg - 985 Hm Abstieg - **05:45** Stunden Gehzeit - 17.78 km Strecke

Hallerangerhaus 1768m - Parkplatz - Isarpromenade 965m





Rundtour Karwendel

Mögliche Unterkünfte

Pleisenhütte 1757 m, privat, Dusche: k.A., mobil: +43 664 9158792, Schlafplätze: 39

Karwendelhaus 1765 m, DAV, Dusche: k.A., Tel: +43 720 983554, Schlafplätze: 193

Hallerangerhaus 1768 m, DAV, Dusche: ja, Tel: +43 664 8937583, Schlafplätze: 96