



Montafon 1

Typ:
Etappen: **5**
Länge: **32.74 km**
Zeitraum: .. - ..

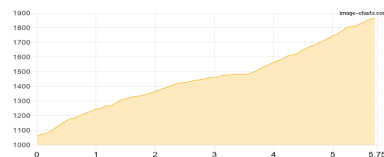
Gehzeit: **18:20 Stunden**
Aufstieg: **2662 Hm**
Abstieg: **2663 Hm**

Etappe 1

Innertal - Untere Brüggele Alpe - Oberzalimhütte

Wandern - 827 Hm Aufstieg - 27 Hm Abstieg - **03:35** Stunden Gehzeit - 5.75 km Strecke

Innertal 1061m - Untere Brüggele Alpe 1469m - Oberzalimhütte 1889m



Etappe 2

Oberzalimhütte - Mannheimer Hütte

Wandern - 922 Hm Aufstieg - 138 Hm Abstieg - **03:50** Stunden Gehzeit - 3.89 km Strecke

Oberzalimhütte 1889m - Mannheimer Hütte 2679m

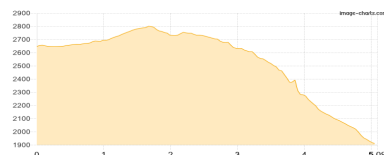


Etappe 3

Mannheimer Hütte - Schesaplanahütte

Wandern - 253 Hm Aufstieg - 991 Hm Abstieg - **03:30** Stunden Gehzeit - 5.09 km Strecke

Mannheimer Hütte 2679m - Schesaplanahütte 1908m

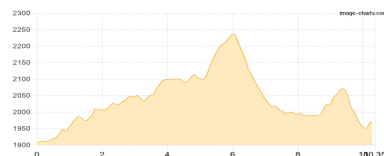


Etappe 4

Schesaplanahütte - Lünereealpe - Douglasshütte

Wandern - 567 Hm Aufstieg - 503 Hm Abstieg - **04:15** Stunden Gehzeit - 10.35 km Strecke

Schesaplanahütte 1908m - Lünereealpe 2000m - Douglasshütte 1980m



Etappe 5

Douglasshütte - Innertal

Wandern - 93 Hm Aufstieg - 1004 Hm Abstieg - **03:15** Stunden Gehzeit - 7.66 km Strecke

Douglasshütte 1980m - Innertal 1061m





Montafon 1

Mögliche Unterkünfte

Oberzalimhütte 1889 m, DAV, Dusche: ja, Tel: +43 664 1900691, mobil: +43 664 1900691, Schlafplätze: 42

Mannheimer Hütte 2679 m, DAV, Dusche: nein, Tel: +43 664 1900691, mobil: +43 664 1900691, Schlafplätze: 126

Schesaplanahütte 1908 m, SAC, Dusche: ja, Tel: +41 81 3251163, Schlafplätze: 85

Douglasshütte 1980 m, ÖAV, Dusche: ja, Tel: +43 5559 25951, Schlafplätze: 150