



# Triglav Rundtour

Typ: **Rundtour**  
Etappen: **5**  
Länge: **40.42 km**  
Zeitraum: .. - ..

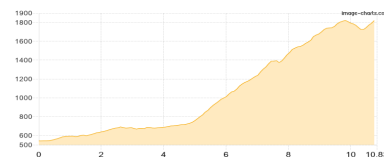
Gehzeit: **23:25 Stunden**  
Aufstieg: **3388 Hm**  
Abstieg: **3389 Hm**

## Etappe 1

### Planini Vodnikova

Wandern - 1467 Hm Aufstieg - 178 Hm Abstieg - **06:40** Stunden Gehzeit - 10.83 km Strecke

Planini Vodnikova 1832m

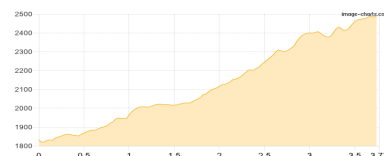


## Etappe 2

### Planini Vodnikova - Triglavski dom

Wandern - 776 Hm Aufstieg - 115 Hm Abstieg - **03:15** Stunden Gehzeit - 3.77 km Strecke

Planini Vodnikova 1832m - Triglavski dom 2515m



## Etappe 3

### Triglavski dom - Dolichütte

Wandern - 477 Hm Aufstieg - 813 Hm Abstieg - **03:45** Stunden Gehzeit - 4.54 km Strecke

Triglavski dom 2515m - Dolichütte 2151m



## Etappe 4

### Dolichütte - Koca pri Triglavski jeseri

Wandern - 475 Hm Aufstieg - 943 Hm Abstieg - **04:25** Stunden Gehzeit - 7.55 km Strecke

Dolichütte 2151m - Koca pri Triglavski jeseri 1685m

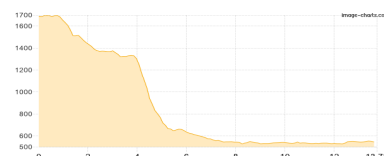


## Etappe 5

### Koca pri Triglavski jeseri - Koca pri Savici - Stara Fuzina

Wandern - 193 Hm Aufstieg - 1340 Hm Abstieg - **05:15** Stunden Gehzeit - 13.73 km Strecke

Koca pri Triglavski jeseri 1685m - Koca pri Savici 648m - Stara Fuzina 542m





# Triglav Rundtour

## Mögliche Unterkünfte

Planini Vodnikova 1832 m, AV: k.A., Dusche: k.A., Tel: +386 4 828 03 04, Schlafplätze: 40

Triglavski dom 2515 m, AV: k.A., Dusche: k.A., Schlafplätze: -

Dolichütte 2151 m, AV: k.A., Dusche: k.A., Tel: +386 51 614 780, Schlafplätze: 74

Koca pri Triglavski jeseri 1685 m, AV: k.A., Dusche: k.A., Schlafplätze: -

Koca pri Savici 648 m, AV: k.A., Dusche: k.A., Schlafplätze: -

## Persönliche Anmerkungen

erster Versuch, eine Tour für den Urlaub zu planen