



# Steinbock Variante

Typ: **Hufeisen**  
Etappen: **5**  
Länge: **38.54 km**  
Zeitraum: .. - ..

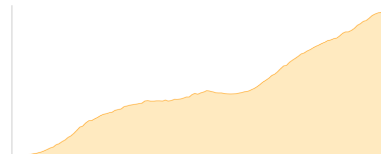
Gehzeit: **23:04 Stunden**  
Aufstieg: **3442 Hm**  
Abstieg: **3364 Hm**

## Etappe 1

### Fellhorn P - Fiderepasshütte

Wandern - 1225 Hm Aufstieg - 77 Hm Abstieg - **05:20** Stunden Gehzeit - 7.95 km Strecke

Faistenoy 913m - Fiderepasshütte 2070m

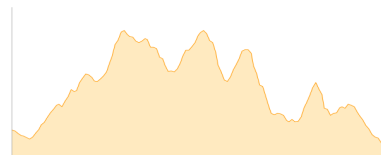


## Etappe 2

### Fiderepasshütte - Nördlicher Schafalpenkopf - Mittlerer Schafalpenkopf - ... - Mindelheimer Hütte

Klettersteig - 548 Hm Aufstieg - 583 Hm Abstieg - **03:35** Stunden Gehzeit - 4.91 km Strecke

Fiderepasshütte 2070m - Nördlicher Schafalpenkopf 2320m - Mittlerer Schafalpenkopf 2302m - Südlicher Schafalpenkopf 2273m - Mindelheimer Hütte 2013m



## Etappe 3

### Mindelheimer Hütte - Schrofenpass - Rappenseehütte

Wandern - 801 Hm Aufstieg - 753 Hm Abstieg - **05:25** Stunden Gehzeit - 9.72 km Strecke

Mindelheimer Hütte 2013m - Schrofenpass 1688m - Rappenseehütte 2091m

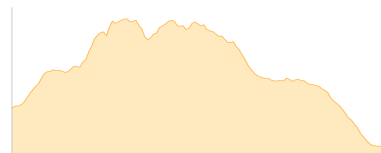


## Etappe 4

### Rappenseehütte - Kemptner Hütte

Wandern - 808 Hm Aufstieg - 1026 Hm Abstieg - **06:00** Stunden Gehzeit - 9.78 km Strecke

Rappenseehütte 2091m - Kemptner Hütte 1845m

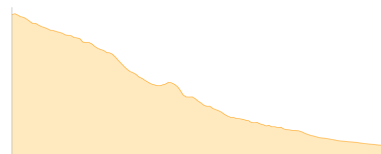


## Etappe 5

### Kemptner Hütte - Spielmannsau

Wandern - 60 Hm Aufstieg - 925 Hm Abstieg - **02:50** Stunden Gehzeit - 6.18 km Strecke

Kemptner Hütte 1845m - Spielmannsau 986m





## Steinbock Variante

### Mögliche Unterkünfte

Fiderepasshütte 2070 m, DAV, Dusche: nein, Tel: +43 664 3203676, Schlafplätze: 120

Mindelheimer Hütte 2013 m, DAV, Dusche: nein, Tel: +49 8322 700153, Schlafplätze: 120

Rappenseehütte 2091 m, DAV, Dusche: ja, Tel: +49 8322 700155, Schlafplätze: 342

Kemptner Hütte 1845 m, DAV, Dusche: k.A., Tel: +49 8322 700152, Schlafplätze: 285