



Alpenüberquerung: Oberstdorf-Meran 2020

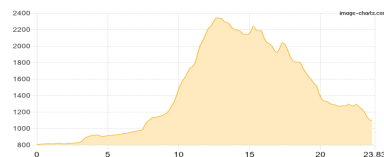
Typ:	Strecke	Gehzeit:	80:44 Stunden
Etappen:	7	Aufstieg:	10679 Hm
Länge:	171.46 km	Abstieg:	11163 Hm
Zeitraum:	.. - ..		

Etappe 1

Oberstdorf - Holzgau

Wandern - 1920 Hm Aufstieg - 1626 Hm Abstieg - **12:40** Stunden Gehzeit - 23.83 km Strecke

Oberstdorf 803m - Holzgau 1098m

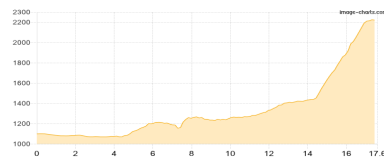


Etappe 2

Holzgau - Memminger Hütte

Wandern - 1399 Hm Aufstieg - 273 Hm Abstieg - **07:50** Stunden Gehzeit - 17.6 km Strecke

Holzgau 1098m - Memminger Hütte 2242m

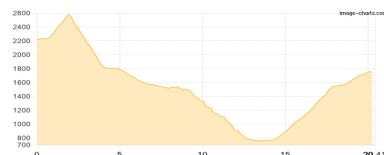


Etappe 3

Memminger Hütte - Zamser Schihütte

Wandern - 1511 Hm Aufstieg - 1999 Hm Abstieg - **11:35** Stunden Gehzeit - 20.41 km Strecke

Memminger Hütte 2242m - Skihütte Zams 1740m



Etappe 4

Zamser Schihütte - Braunschweiger Hütte

Wandern - 3622 Hm Aufstieg - 2612 Hm Abstieg - **23:05** Stunden Gehzeit - 46.34 km Strecke

Skihütte Zams 1740m - Braunschweiger Hütte 2759m

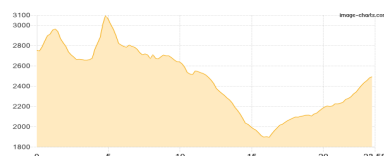


Etappe 5

Braunschweiger Hütte - Martin-Busch-Hütte

Wandern - 1527 Hm Aufstieg - 1781 Hm Abstieg - **11:35** Stunden Gehzeit - 23.58 km Strecke

Braunschweiger Hütte 2759m - Martin-Busch-Hütte 2501m

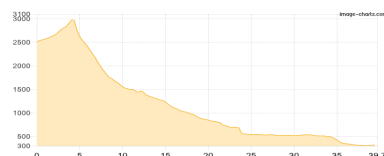


Etappe 6

Martin-Busch-Hütte - Meran Stadtzentrum

Wandern - 700 Hm Aufstieg - 2872 Hm Abstieg - **14:00** Stunden Gehzeit - 39.7 km Strecke

Martin-Busch-Hütte 2501m - Meran Stadtzentrum 328m



Etappe 7: Ruhetag



Alpenüberquerung: Oberstdorf-Meran 2020

Mögliche Unterkünfte

Memminger Hütte 2242 m, DAV, Dusche: ja, Tel: keins, Schlafplätze: 149

Skihütte Zams 1740 m, privat, Dusche: k.A., Tel: +43 5442 61 300, mobil: +43 650 4218 709, Schlafplätze: 70

Braunschweiger Hütte 2759 m, DAV, Dusche: ja, Tel: +43 664 2012013, mobil: +43 664 535 37 22, Schlafplätze: 183

Martin-Busch-Hütte 2501 m, DAV, Dusche: k.A., Tel: +43 5254 8130, Schlafplätze: 150