



# Nordkette gen osten

Typ: **Strecke**  
Etappen: **3**  
Länge: **33.07 km**  
Zeitraum: .. - ..

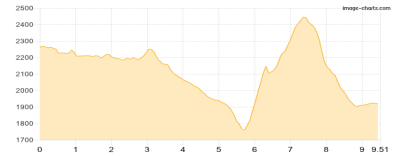
Gehzeit: **22:50 Stunden**  
Aufstieg: **2956 Hm**  
Abstieg: **4428 Hm**

## Etappe 1

### Hafelekar - Pfeishütte - Sonntagkarspitze - Pfeishütte

Wandern - 943 Hm Aufstieg - 1283 Hm Abstieg - **06:55** Stunden Gehzeit - 9.51 km Strecke

Hafelekar 2256m - Pfeishütte 1922m - Sonntagkarspitze 2575m - Pfeishütte 1922m

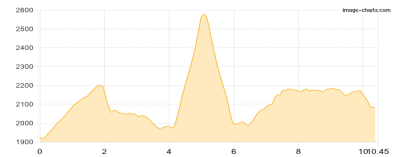


## Etappe 2

### Pfeishütte - Kleiner Lafatscher - Bettelwurfhütte

Wandern - 1258 Hm Aufstieg - 1098 Hm Abstieg - **07:40** Stunden Gehzeit - 10.45 km Strecke

Pfeishütte 1922m - Kleiner Lafatscher 2635m - Bettelwurfhütte 2077m

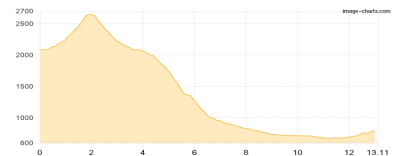


## Etappe 3

### Bettelwurfhütte - Großer Bettelwurf - Bettelwurfhütte - Romediuskirchl

Wandern - 755 Hm Aufstieg - 2047 Hm Abstieg - **08:15** Stunden Gehzeit - 13.11 km Strecke

Bettelwurfhütte 2077m - Großer Bettelwurf 2726m - Bettelwurfhütte 2077m - Romediuskirchl 791m





## Nordkette gen osten

### Mögliche Unterkünfte

Pfeishütte 1922 m, ÖAV, Dusche: ja, Tel: +43 512 552906, Schlafplätze: 80

Bettelwurfhütte 2077 m, ÖAV, Dusche: k.A., Tel: +43 5223 53353, mobil: +43 664 1722468, Schlafplätze: 62