



Rosengartenrunde

Typ: **Hufeisen**
Etappen: **6**
Länge: **39.12 km**
Zeitraum: .. - ..

Gehzeit: **26:06 Stunden**
Aufstieg: **3909 Hm**
Abstieg: **4053 Hm**

Etappe 1

Busbahnhof Zyprian - Plafötsch-Alm - Haniger Schwaige - Kölner Hütte

Wandern - 1200 Hm Aufstieg - 202 Hm Abstieg - **05:40** Stunden Gehzeit - 9.34 km Strecke

Plafötsch-Alm 1564m - Haniger Schwaige 1911m - Kölner Hütte 2337m

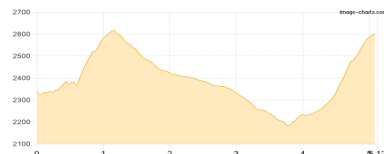


Etappe 2

Kölner Hütte - Tschager Joch - Vajolet-Hütte - Gartlhütte

Wandern - 792 Hm Aufstieg - 526 Hm Abstieg - **04:20** Stunden Gehzeit - 5.12 km Strecke

Kölner Hütte 2337m - Tschager Joch 2630m - Vajolet-Hütte 2243m - Gartlhütte 2621m

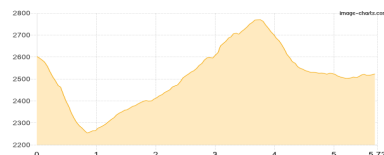


Etappe 3

Gartlhütte - Grasleitenpasshütte - Passo di Antermoia - Rifugio d- Antermoia

Wandern - 589 Hm Aufstieg - 666 Hm Abstieg - **04:00** Stunden Gehzeit - 5.73 km Strecke

Gartlhütte 2621m - Grasleitenpasshütte 2601m - Passo di Antermoia 2770m - Rifugio Antermoia 2497m



Etappe 4

Rifugio d. Antermoia - Grasleitenhütte - Tierser Alpl

Wandern - 792 Hm Aufstieg - 871 Hm Abstieg - **05:20** Stunden Gehzeit - 7.7 km Strecke

Rifugio Antermoia 2497m - Grasleitenhütte 2165m - Tierser Alpl 2440m

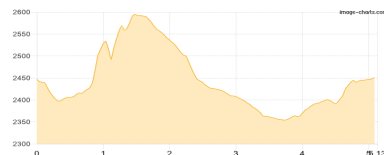


Etappe 5

Tierser Alpl - Schlernhaus

Wandern - 386 Hm Aufstieg - 384 Hm Abstieg - **02:40** Stunden Gehzeit - 5.13 km Strecke

Tierser Alpl 2440m - Schlernhaus 2457m

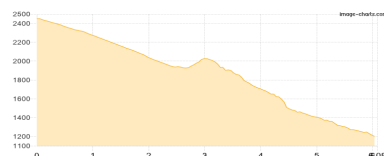


Etappe 6

Schlernhaus - Bärenfalle - Weisslahnbad

Wandern - 150 Hm Aufstieg - 1404 Hm Abstieg - **04:05** Stunden Gehzeit - 6.08 km Strecke

Schlernhaus 2457m - Bärenfalle 2016m - Weisslahnbad 1200m





Rosengartenrunde

Mögliche Unterkünfte

Plafötsch-Alm 1564 m, privat, Dusche: k.A., Schlafplätze: -

Kölner Hütte 2337 m, CAI, Dusche: k.A., Tel: +39 0471 612033, mobil: +39 0335 6563512, Schlafplätze: 60

Vajolet-Hütte 2243 m, SAT, Dusche: k.A., Schlafplätze: -

Garthütte 2621 m, privat, Dusche: k.A., Schlafplätze: -

Grasleitenpasshütte 2601 m, AV: k.A., Dusche: k.A., Schlafplätze: -

Rifugio Antermoia 2497 m, AV: k.A., Dusche: k.A., Schlafplätze: -

Grasleitenhütte 2165 m, CAI, Dusche: k.A., Tel: +39 0471 642103, Schlafplätze: -

Tierser Alpl 2440 m, privat, Dusche: k.A., Schlafplätze: -

Schlernhaus 2457 m, CAI, Dusche: k.A., Schlafplätze: -