



# Allgäu, rund um Oberstdorf 15.07. - 18.07.20

Typ:   
Etappen: **5**   
Länge: **40.2 km**   
Zeitraum: .. - ..

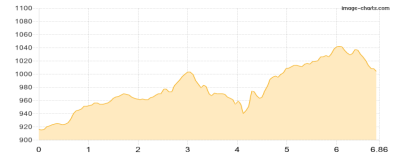
Gehzeit: **20:45 Stunden**   
Aufstieg: **2770 Hm**   
Abstieg: **3107 Hm**

## Etappe 1

### Fellhornstuben - Söllereckbahn

Wandern - 271 Hm Aufstieg - 183 Hm Abstieg - **02:20** Stunden Gehzeit - 6.86 km Strecke

Fellhornstuben 918m - Söllereckbahn 1004m

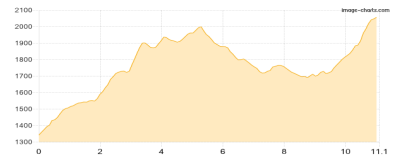


## Etappe 2

### Söllereckbahn Bergstation - Fiderepasshütte

Wandern - 1213 Hm Aufstieg - 496 Hm Abstieg - **06:25** Stunden Gehzeit - 11.1 km Strecke

Söllereckbahn Bergstation 1345m - Fiderepasshütte 2070m



## Etappe 3

### Fiderepasshütte-Untere Angererhütte

Wandern - 285 Hm Aufstieg - 615 Hm Abstieg - **02:45** Stunden Gehzeit - 4.88 km Strecke

Fiderepasshütte 2070m - Untere Angererhütte 1727m



## Etappe 4

### Untere Angererhütte - Rappenseehütte

Wandern - 888 Hm Aufstieg - 542 Hm Abstieg - **04:50** Stunden Gehzeit - 6.54 km Strecke

Untere Angererhütte 1727m - Rappenseehütte 2091m

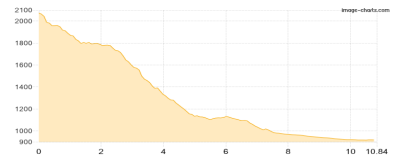


## Etappe 5

### Rappenseehütte - Fellhornstuben

Wandern - 113 Hm Aufstieg - 1271 Hm Abstieg - **04:20** Stunden Gehzeit - 10.84 km Strecke

Rappenseehütte 2091m - Fellhornstuben 918m





## Allgäu, rund um Oberstdorf 15.07. - 18.07.20

### Mögliche Unterkünfte

Fiderepasshütte 2070 m, DAV, Dusche: nein, Tel: +43 664 3203676, Schlafplätze: 120

Rappenseehütte 2091 m, DAV, Dusche: ja, Tel: +49 8322 700155, Schlafplätze: 342

### Persönliche Anmerkungen

Tag 1: Bus von Fellhornbahnen nach Söllerckbahnen