



Friulanische Dolomitenrunde

Typ: Gehzeit: **26:46 Stunden**
Etappen: **5** Aufstieg: **4188 Hm**
Länge: **35.41 km** Abstieg: **4191 Hm**
Zeitraum: **00.00.0000 - 00.00.0000**

Etappe 1

Parkplatz Rif. Giau - Rifugio Giau

Wandern - 391 Hm Aufstieg - 29 Hm Abstieg - **01:40** Stunden Gehzeit - 2.36 km Strecke

Parkplatz Rif. Giau 1038m - Rifugio Giau 1400m

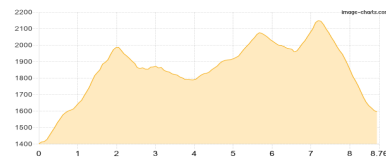


Etappe 2

Rifugio Giau - Rifugio Flaiban Pacherini

Wandern - 1109 Hm Aufstieg - 912 Hm Abstieg - **06:35** Stunden Gehzeit - 8.76 km Strecke

Rifugio Giau 1400m - Rifugio Flaiban Pacherini 1587m

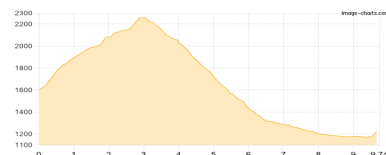


Etappe 3

Rifugio Flaiban Pacherini - Rifugio Pordenone

Wandern - 757 Hm Aufstieg - 1126 Hm Abstieg - **06:00** Stunden Gehzeit - 9.74 km Strecke

Rifugio Flaiban Pacherini 1587m - Rifugio Pordenone 1249m



Etappe 4

Rifugio Pordenone - Val Montanaia - Rifugio Padova

Wandern - 1130 Hm Aufstieg - 1085 Hm Abstieg - **06:45** Stunden Gehzeit - 6.29 km Strecke

Rifugio Pordenone 1249m - Rifugio Padova 1300m

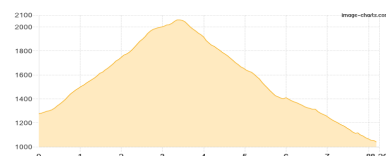


Etappe 5

Rifugio Padova - Rifugio Giau - Parkplatz

Wandern - 801 Hm Aufstieg - 1039 Hm Abstieg - **05:45** Stunden Gehzeit - 8.26 km Strecke

Rifugio Padova 1300m - Rifugio Giau 1400m - Parkplatz Rif. Giau 1038m





Friulanische Dolomitenrunde

Mögliche Unterkünfte

Rifugio Giau 1400 m, AV: k.A., Dusche: k.A., Tel: +39 0433 88002, mobil: +39 0338 7856338, Schlafplätze: 36

Rifugio Flaiban Pacherini 1587 m, AV: k.A., Dusche: k.A., Tel: +39 0433 88555, Schlafplätze: 16

Rifugio Pordenone 1249 m, AV: k.A., Dusche: k.A., Schlafplätze: -

Rifugio Padova 1300 m, AV: k.A., Dusche: k.A., Schlafplätze: -