



Lechtaler | 4 Tage | Württemberger - Hanauer - Muttek

Typ: **Rundtour**
Etappen: **4**
Länge: **43 km**
Zeitraum: **00.00.0000 - 00.00.0000**

Gehzeit: **29:56 Stunden**
Aufstieg: **4596 Hm**
Abstieg: **4655 Hm**

Etappe 1

Bach - Abzweig Alperschonalm - Alblitjoch - Württemberger Haus

Wandern - 1700 Hm Aufstieg - 905 Hm Abstieg - **09:00** Stunden Gehzeit - 12.29 km Strecke

Bach 1070m - Abzweig Alperschonalm 1260m - Alblitjoch 2281m - Württemberger Haus 2220m

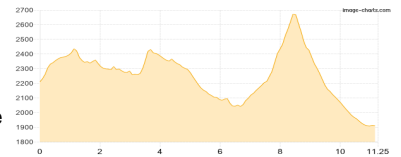


Etappe 2

Württembergischer Haus - Gebäudjochl - Roßkarscharte - Steinseehütte - ... - Hanauer Hütte

Wandern - 1183 Hm Aufstieg - 1495 Hm Abstieg - **08:20** Stunden Gehzeit - 11.25 km Strecke

Württembergischer Haus 2220m - Gebäudjochl 2452m - Roßkarscharte 2400m - Steinseehütte 2061m - Westliche Dremelscharte 2434m - Dremelspitze 2733m - Hanauer Hütte 1922m

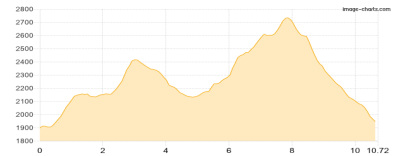


Etappe 3

Hanauer Hütte - Galtseitenjoch - Muttekopfscharte - Muttekopf - Muttekopfhütte

Wandern - 1206 Hm Aufstieg - 1162 Hm Abstieg - **07:40** Stunden Gehzeit - 10.72 km Strecke

Hanauer Hütte 1922m - Galtseitenjoch 2421m - Muttekopfscharte 2601m - Muttekopf 2774m - Muttekopfhütte 1934m

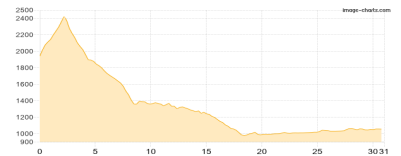


Etappe 4

Muttekopfhütte - Scharnitzsattel - Hahntennjoch - Boden - Bach

Wandern - 507 Hm Aufstieg - 1093 Hm Abstieg - **04:55** Stunden Gehzeit - 8.74 km Strecke

Muttekopfhütte 1934m - Scharnitzsattel 2441m - Hahntennjoch 1894m - Boden 1356m - Bach 1070m





Lechtaler | 4 Tage | Württemberger - Hanauer - Muttek

Mögliche Unterkünfte

Württembergischer Haus 2220 m, DAV, Dusche: nein, mobil: +43 664 4401244, Schlafplätze: 58

Steinseehütte 2061 m, ÖAV, Dusche: ja, mobil: +43 664 275 37 70, Schlafplätze: 84

Hanauer Hütte 1922 m, DAV, Dusche: ja, mobil: +43 664 2669149, Schlafplätze: 112

Muttekopfhütte 1934 m, ÖAV, Dusche: ja, Tel: +43 664 123 69 28, mobil: +43 664 1236928, Schlafplätze: 70