



Tour 2015 Var. 01

Typ: **Rundtour**
Etappen: **6**
Länge: **58.57 km**
Zeitraum: .. - ..

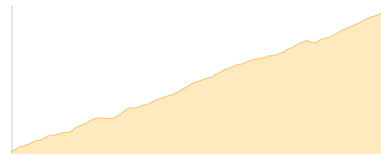
Gehzeit: **35:06 Stunden**
Aufstieg: **4978 Hm**
Abstieg: **5586 Hm**

Etappe 1

Fieglhütte - Hochstubahütte

Hochalpin - 1269 Hm Aufstieg - 64 Hm Abstieg - **05:10** Stunden Gehzeit - 6.19 km Strecke

Fiegls Gasthaus 1956m - Hochstubahütte 3174m



Etappe 2

Hochstubahütte - Hildesheimer Hütte

Hochalpin - 706 Hm Aufstieg - 980 Hm Abstieg - **05:20** Stunden Gehzeit - 8.2 km Strecke

Hochstubahütte 3174m - Hildesheimer Hütte 2899m

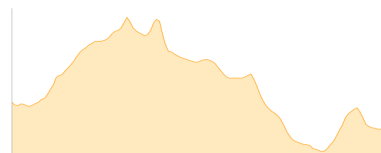


Etappe 3

Hildesheimer Hütte - Zuckerhütl - Wilder Pfaff - Siegerlandhütte

Hochalpin - 1098 Hm Aufstieg - 1283 Hm Abstieg - **07:55** Stunden Gehzeit - 13.23 km Strecke

Hildesheimer Hütte 2899m - Zuckerhütl 3507m - Wilder Pfaff 3458m - Siegerlandhütte 2710m



Etappe 4

Siegerlandhütte - Schneeberghütte

Hochalpin - 501 Hm Aufstieg - 855 Hm Abstieg - **04:25** Stunden Gehzeit - 8.38 km Strecke

Siegerlandhütte 2710m - Schneeberghütte 2355m



Etappe 5

Schneeberghütte - Brunnenkogelhaus

Hochalpin - 1377 Hm Aufstieg - 1017 Hm Abstieg - **08:45** Stunden Gehzeit - 17.04 km Strecke

Schneeberghütte 2355m - Brunnenkogelhaus 2738m

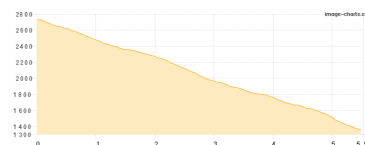


Etappe 6

Brunnenkogelhaus - Sportalm

Hochalpin - 27 Hm Aufstieg - 1387 Hm Abstieg - **03:35** Stunden Gehzeit - 5.53 km Strecke

Brunnenkogelhaus 2738m





Tour 2015 Var. 01

Mögliche Unterkünfte

Fiegls Gasthaus 1956 m, privat, Dusche: ja, mobil: +43 664 8617341, Schlafplätze: 18

Hochstubaiahütte 3174 m, DAV, Dusche: k.A., Tel: +43 720 920305, mobil: +43 664 2665290, Schlafplätze: 42

Hildesheimer Hütte 2899 m, DAV, Dusche: k.A., Tel: +43 5254 2300, Schlafplätze: 80

Siegerlandhütte 2710 m, DAV, Dusche: k.A., Tel: +43 664 8667935, mobil: +43 664 2414040, Schlafplätze: 49

Schneeberghütte 2355 m, privat, Dusche: k.A., Tel: +39 0473 647045, mobil: +39 348 6905656, Schlafplätze: 100

Brunnenkogelhaus 2738 m, ÖTK, Dusche: k.A., Tel: +43 664 1234206, Schlafplätze: 24