



Wall – Pyramidenspitze

Typ: **Rundtour**
 Etappen: **5**
 Länge: **58.25 km**
 Zeitraum: **.. - ..**

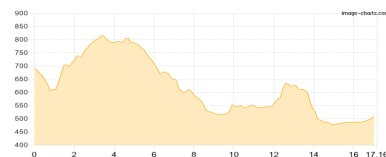
Gehzeit: **26:44 Stunden**
 Aufstieg: **3151 Hm**
 Abstieg: **3889 Hm**

Etappe 1

Weiler Wall - Berggasthof Buchau - Wildgrub - Hechtsee - Kaiserlift

Wandern - 521 Hm Aufstieg - 697 Hm Abstieg - **05:50** Stunden Gehzeit - 17.16 km Strecke

Weiler Wall 689m - Berggasthof Buchau 691m - Wildgrub 788m - Hechtsee 541m - Kaiserlift 502m

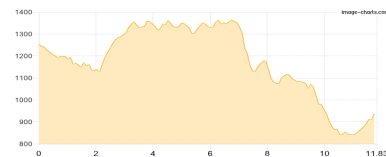


Etappe 2

Weinbergerhaus - Steinbergalm - Kaindlhütte - Anton-Karg-Haus - Hans-Berger-Haus

Wandern - 798 Hm Aufstieg - 1116 Hm Abstieg - **06:20** Stunden Gehzeit - 11.83 km Strecke

Weinbergerhaus 1272m - Steinbergalm 1312m - Kaindlhütte 1293m - Anton-Karg-Haus 829m - Hans-Berger-Haus 936m

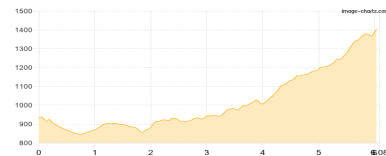


Etappe 3

Hans-Berger-Haus - Vorderkaiserfeldenhütte

Wandern - 750 Hm Aufstieg - 272 Hm Abstieg - **03:50** Stunden Gehzeit - 6.08 km Strecke

Hans-Berger-Haus 936m - Vorderkaiserfeldenhütte 1384m



Etappe 4

Vorderkaiserfeldenhütte - Pyramidenspitze - Vorderkaiserfeldenhütte - Ebbs

Wandern - 745 Hm Aufstieg - 1682 Hm Abstieg - **07:30** Stunden Gehzeit - 12.97 km Strecke

Vorderkaiserfeldenhütte 1384m - Pyramidenspitze 1997m - Vorderkaiserfeldenhütte 1384m - Ebbs 475m



Etappe 5

Ebbs - Oberaudorf - Weiler Wall

Wandern - 337 Hm Aufstieg - 122 Hm Abstieg - **03:15** Stunden Gehzeit - 10.21 km Strecke

Ebbs 475m - Oberaudorf 495m - Weiler Wall 689m





Wall – Pyramidenspitze

Mögliche Unterkünfte

Weinbergerhaus 1272 m, AV: k.A., Dusche: k.A., Tel: +436644658012, Schlafplätze: -

Kaindlhütte 1293 m, privat, Dusche: k.A., mobil: +43 664 1 68 65 68, Schlafplätze: 47

Anton-Karg-Haus 829 m, ÖAV, Dusche: k.A., Schlafplätze: 102

Hans-Berger-Haus 936 m, TVN, Dusche: ja, Schlafplätze: 55

Vorderkaiserfeldenhütte 1384 m, DAV, Dusche: ja, Tel: +43 5372 63482, Schlafplätze: 87