



Wetterstein Reibn

Typ: **Rundtour**
Etappen: **4**
Länge: **45.04 km**
Zeitraum: **00.00.0000 - 00.00.0000**

Gehzeit: **25:20 Stunden**
Aufstieg: **3571 Hm**
Abstieg: **3574 Hm**

Etappe 1

Wetterstein1 (Schachen-Kälbersteig)

Wandern - 1239 Hm Aufstieg - 119 Hm Abstieg - **05:55** Stunden Gehzeit - 10.7 km Strecke

Olympiahaus 730m - Kälbersteig 1286m - Schachen 1866m

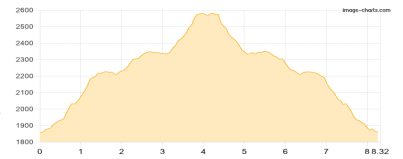


Etappe 2

Wetterstein 2 (Partenkirchner Dreitorspitz)

Wandern - 924 Hm Aufstieg - 922 Hm Abstieg - **06:00** Stunden Gehzeit - 8.32 km Strecke

Schachen 1866m - Frauenalpl 2202m - Meilerhütte 2366m - Hermann-von-Barth-Weg 2514m - Partenkirchner Dreitorspitz 2633m - Meilerhütte 2366m - Schachen 1866m

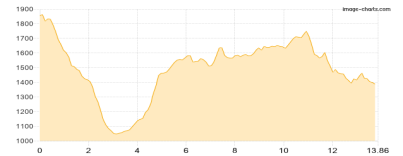


Etappe 3

Wetterstein 3 (Höllental)

Wandern - 1257 Hm Aufstieg - 1725 Hm Abstieg - **09:20** Stunden Gehzeit - 13.86 km Strecke

Schachen 1866m - Bockhütte 1052m - Knappenhäuser 1526m - Höllentalangerhütte 1387m

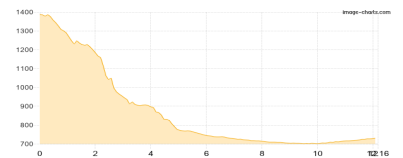


Etappe 4

Wetterstein 4 (Höllental)

Wandern - 151 Hm Aufstieg - 808 Hm Abstieg - **04:05** Stunden Gehzeit - 12.16 km Strecke

Höllentalangerhütte 1387m - Höllentalclamm 1045m - Klammweg 886m - Hammersbach 770m





Wetterstein Reibn

Mögliche Unterkünfte

Olympiahaus 730 m, AV: k.A., Dusche: k.A., Schlafplätze: -

Schachen 1866 m, privat, Dusche: k.A., Tel: +49 8821 2996, mobil: +49 172 8768868, Schlafplätze: 65

Meilerhütte 2366 m, DAV, Dusche: nein, Tel: +49 171 522 7897, mobil: +49 171 522 78 97, Schlafplätze: 81

Höllentalangerhütte 1387 m, DAV, Dusche: ja, Tel: +49 8821 9438548, mobil: +43 664 4015200, Schlafplätze: 70