



schwarzwasser-vilsalpsee

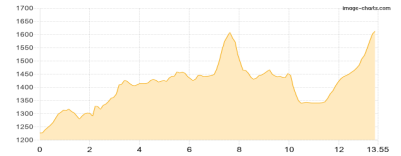
Typ:
Etappen: **10**
Länge: **108.33 km**
Zeitraum: .. - ..
Gehzeit: **61:06 Stunden**
Aufstieg: **8788 Hm**
Abstieg: **8923 Hm**

Etappe 1

Parkplatz Baad - Sonna Alp - Obere Walmendinger Alpe - Schwarzwasserhütte

Wandern - 918 Hm Aufstieg - 528 Hm Abstieg - **05:55** Stunden Gehzeit - 13.55 km Strecke

Parkplatz Baad 1227m - Sonna Alp 1411m - Obere Walmendinger Alpe 1585m - Schwarzwasserhütte 1620m

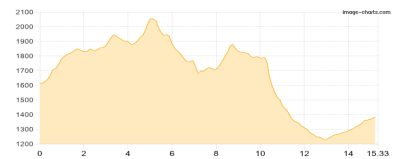


Etappe 2

Schwarzwasserhütte - Güntlespitze - Wannenberg - Bärgunthütte

Wandern - 980 Hm Aufstieg - 1204 Hm Abstieg - **07:35** Stunden Gehzeit - 15.33 km Strecke

Schwarzwasserhütte 1620m - Güntlespitze 2092m - Wannenberg 1830m - Bärgunthütte 1408m



Etappe 3

Bärgunthütte - Großer Widderstein - Obergemstelalpe

Wandern - 1146 Hm Aufstieg - 848 Hm Abstieg - **06:35** Stunden Gehzeit - 8.38 km Strecke

Bärgunthütte 1408m - Großer Widderstein 2533m - Obergemstelalpe 1694m

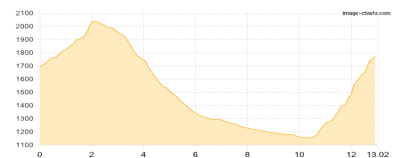


Etappe 4

Obergemstelalpe - Enzianhütte -BY-

Wandern - 1002 Hm Aufstieg - 911 Hm Abstieg - **06:50** Stunden Gehzeit - 13.02 km Strecke

Obergemstelalpe 1694m - Enzianhütte [BY] 1804m

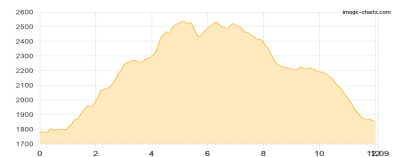


Etappe 5

Enzianhütte -BY- - Kemptner Hütte

Wandern - 1072 Hm Aufstieg - 995 Hm Abstieg - **07:05** Stunden Gehzeit - 12.09 km Strecke

Enzianhütte [BY] 1804m - Kemptner Hütte 1845m

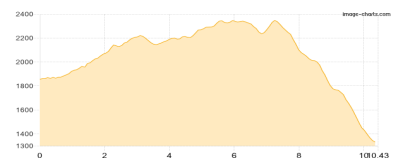


Etappe 6

Kemptner Hütte - Dietersbachalpe

Wandern - 796 Hm Aufstieg - 1324 Hm Abstieg - **06:35** Stunden Gehzeit - 10.43 km Strecke

Kemptner Hütte 1845m - Dietersbachalpe 1325m





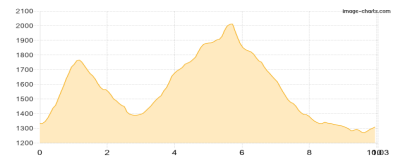
schwarzwasser-vilsalpsee

Etappe 7

Dietersbachalpe - Untere Bärgiindelealpe

Wandern - 1134 Hm Aufstieg - 1153 Hm Abstieg - **07:20** Stunden Gehzeit - 10.03 km Strecke

Dietersbachalpe 1325m - Untere Bärgündeale Alpe 1322m



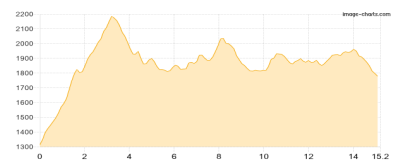
Etappe 8: Ruhetag

Etappe 9

Untere Bärgiindelealpe - Schrecksee - Landsberger Hütte

Wandern - 1638 Hm Aufstieg - 1177 Hm Abstieg - **09:45** Stunden Gehzeit - 15.2 km Strecke

Untere Bärgündeale Alpe 1322m - Schrecksee 1832m - Landsberger Hütte 1810m

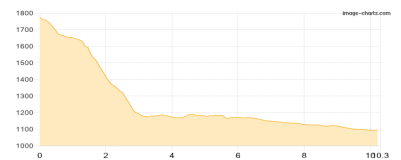


Etappe 10

Landsberger Hütte - Vilsalpsee - Tannheim

Wandern - 102 Hm Aufstieg - 783 Hm Abstieg - **03:30** Stunden Gehzeit - 10.3 km Strecke

Landsberger Hütte 1810m - Vilsalpsee 1165m - Tannheim 1093m





schwarzwasser-vilsalpsee

Mögliche Unterkünfte

Sonna Alp 1411 m, AV: k.A., Dusche: k.A., Schlafplätze: -

Obere Walmendinger Alpe 1585 m, privat, Dusche: k.A., Schlafplätze: -

Schwarzwasserhütte 1620 m, DAV, Dusche: k.A., Tel: +43 5517 30210, mobil: +43 664 3412457, Schlafplätze: 72

Bärgunthütte 1408 m, privat, Dusche: k.A., Schlafplätze: -

Obergemstalpe 1694 m, privat, Dusche: k.A., Schlafplätze: -

Enzianhütte [BY] 1804 m, privat, Dusche: ja, mobil: +49-170-79 316 55, Schlafplätze: -

Kemptner Hütte 1845 m, DAV, Dusche: k.A., Tel: +49 8322 700152, Schlafplätze: 285

Untere Bärgündele Alpe 1322 m, privat, Dusche: k.A., Schlafplätze: -

Landsberger Hütte 1810 m, DAV, Dusche: ja, Schlafplätze: -