



Pennine Way

Typ:	Strecke	Gehzeit:	130:13 Stunden
Etappen:	16	Aufstieg:	10563 Hm
Länge:	407.24 km	Abstieg:	10711 Hm
Zeitraum:	00.00.0000 - 00.00.0000		

Etappe 1

Edale-Start Pennine Way - Kinder Low - Kinder Downfall - Crowden-Pennine Way 01

Wandern - 769 Hm Aufstieg - 783 Hm Abstieg - **08:30** Stunden Gehzeit - 25.78 km Strecke

Edale - Start Pennine Way 256m - Kinder Low 633m - Kinder Downfall 602m - Crowden - Pennine Way 01 242m

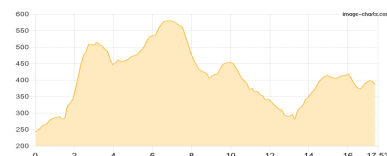


Etappe 2

Crowden-Pennine Way 01 - Standedge-Pennine Way 02

Wandern - 725 Hm Aufstieg - 585 Hm Abstieg - **06:15** Stunden Gehzeit - 17.53 km Strecke

Crowden - Pennine Way 01 242m - Standedge - Pennine Way 02 381m



Etappe 3

Standedge-Pennine Way 02 - Hebden Bridge-Pennine Way 03

Wandern - 398 Hm Aufstieg - 668 Hm Abstieg - **07:15** Stunden Gehzeit - 23.7 km Strecke

Standedge - Pennine Way 02 381m - Hebden Bridge - Pennine Way 03 112m

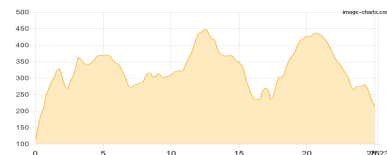


Etappe 4

Hebden Bridge-Pennine Way 03 - Ickornshaw-Pennine Way 04

Wandern - 840 Hm Aufstieg - 744 Hm Abstieg - **08:25** Stunden Gehzeit - 25.23 km Strecke

Hebden Bridge - Pennine Way 03 112m - Ickornshaw - Pennine Way 04 207m

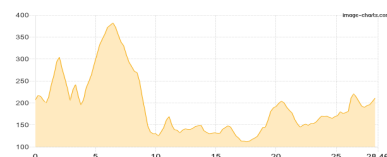


Etappe 5

Ickornshaw-Pennine Way 04 - Malham-Pennine Way 05

Wandern - 662 Hm Aufstieg - 656 Hm Abstieg - **08:55** Stunden Gehzeit - 28.46 km Strecke

Ickornshaw - Pennine Way 04 207m - Malham - Pennine Way 05 213m



Etappe 6

Malham-Pennine Way 05 - Horton in Ribblesdales-Pennine Way 06

Wandern - 815 Hm Aufstieg - 793 Hm Abstieg - **07:55** Stunden Gehzeit - 23.11 km Strecke

Malham - Pennine Way 05 213m - Horton in Ribblesdales - Pennine Way 06 235m





Pennine Way

Etappe 7

Horton in Ribblesdales-Pennine Way 06 - Hawes-Pennine Way 07

Wandern - 455 Hm Aufstieg - 448 Hm Abstieg - **06:35** Stunden Gehzeit - 21.66 km Strecke

Horton in Ribblesdales - Pennine Way 06 235m - Hawes - Pennine Way 07 242m



Etappe 8

Hawes-Pennine Way 07 - Tan Hill-Pennine Way 08

Wandern - 940 Hm Aufstieg - 658 Hm Abstieg - **08:50** Stunden Gehzeit - 26.31 km Strecke

Hawes - Pennine Way 07 242m - Tan Hill - Pennine Way 08 524m

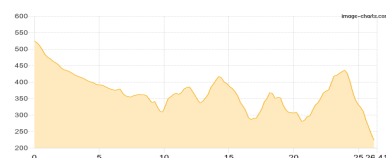


Etappe 9

Tan Hill-Pennine Way 08 - Middleton-in-Teesdale-Pennine Way 09

Wandern - 436 Hm Aufstieg - 740 Hm Abstieg - **08:05** Stunden Gehzeit - 26.41 km Strecke

Tan Hill - Pennine Way 08 524m - Middleton-in-Teesdale - Pennine Way 09 220m



Etappe 10

Middleton-in-Teesdale-Pennine Way 09 - Dufton-Pennine Way 10

Wandern - 551 Hm Aufstieg - 581 Hm Abstieg - **09:30** Stunden Gehzeit - 31.99 km Strecke

Middleton-in-Teesdale - Pennine Way 09 220m - Dufton - Pennine Way 10 191m

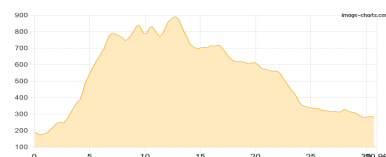


Etappe 11

Dufton-Pennine Way 10 - Alston-Pennine Way 11

Wandern - 957 Hm Aufstieg - 869 Hm Abstieg - **10:10** Stunden Gehzeit - 30.96 km Strecke

Dufton - Pennine Way 10 191m - Alston - Pennine Way 11 279m

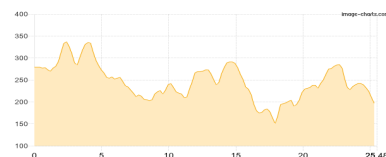


Etappe 12

Alston-Pennine Way 11 - Near Greenhead-Pennine Way 12

Wandern - 505 Hm Aufstieg - 588 Hm Abstieg - **07:50** Stunden Gehzeit - 25.48 km Strecke

Alston - Pennine Way 11 279m - Near Greenhead - Pennine Way 12 195m

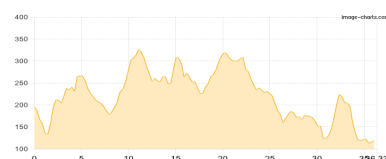


Etappe 13

Near Greenhead-Pennine Way 12 - Bellingham-Pennine Way 13

Wandern - 693 Hm Aufstieg - 769 Hm Abstieg - **11:00** Stunden Gehzeit - 36.33 km Strecke

Near Greenhead - Pennine Way 12 195m - Bellingham - Pennine Way 13 120m





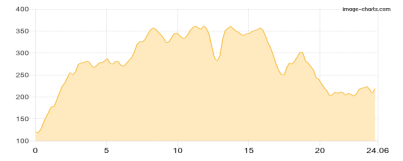
Pennine Way

Etappe 14

Bellingham-Pennine Way 13 - Near Byrness-Pennine Way 14

Wandern - 580 Hm Aufstieg - 475 Hm Abstieg - **07:25** Stunden Gehzeit - 24.06 km Strecke

Bellingham - Pennine Way 13 120m - Near Byrness - Pennine Way 14 224m

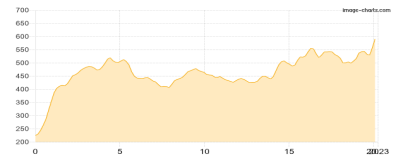


Etappe 15

Near Byrness-Pennine Way 14 - Near Windy Gyle-Pennine Way 15

Wandern - 737 Hm Aufstieg - 358 Hm Abstieg - **06:40** Stunden Gehzeit - 20.23 km Strecke

Near Byrness - Pennine Way 14 224m - Near Windy Gyle - Pennine Way 15 603m

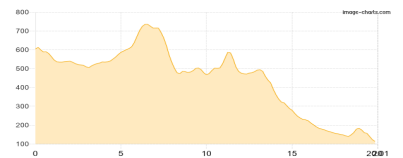


Etappe 16

Near Windy Gyle-Pennine Way 15 - Kirk Yetholm-Pennine Way 16

Wandern - 500 Hm Aufstieg - 996 Hm Abstieg - **06:50** Stunden Gehzeit - 20.01 km Strecke

Near Windy Gyle - Pennine Way 15 603m - Kirk Yetholm - Pennine Way 16 107m





Pennine Way

Mögliche Unterkünfte

Tan Hill - Pennine Way 08 524 m, AV: k.A., Dusche: k.A., Schlafplätze: -