



2020_Dolomiten_Seis_Compatsch-Runde_5E

Typ: **Rundtour**
Etappen: **5**
Länge: **37.2 km**
Zeitraum: **00.00.0000 - 00.00.0000**

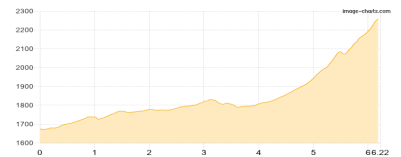
Gehzeit: **18:43 Stunden**
Aufstieg: **2730 Hm**
Abstieg: **2411 Hm**

Etappe 1

2020

Wandern - 696 Hm Aufstieg - 117 Hm Abstieg - **03:25** Stunden Gehzeit - 6.22 km Strecke

Saltria 1676m - Langkofelhütte 2253m

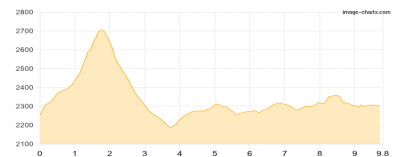


Etappe 2

2020

Wandern - 793 Hm Aufstieg - 739 Hm Abstieg - **05:20** Stunden Gehzeit - 9.8 km Strecke

Langkofelhütte 2253m - Toni-Demetz-Hütte 2685m - Rifugio Friedrich August 2298m - Rifugio Sandro Pertini 2300m - Plattkofelhütte 2300m



Etappe 3

2020

Wandern - 545 Hm Aufstieg - 266 Hm Abstieg - **03:25** Stunden Gehzeit - 7.75 km Strecke

Plattkofelhütte 2300m - Tierser Alpl 2440m

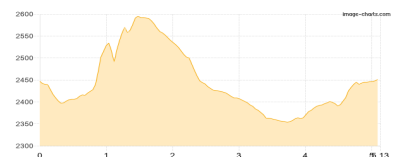


Etappe 4

2020

Wandern - 386 Hm Aufstieg - 384 Hm Abstieg - **02:40** Stunden Gehzeit - 5.13 km Strecke

Tierser Alpl 2440m - Schlernhaus 2457m



Etappe 5

2020

Wandern - 310 Hm Aufstieg - 905 Hm Abstieg - **03:55** Stunden Gehzeit - 8.3 km Strecke

Schlernhaus 2457m - Compatsch 1850m





2020_Dolomiten_Seis_Compatsch-Runde_5E

Mögliche Unterkünfte

Langkofelhütte 2253 m, CAI, Dusche: k.A., Tel: +39 0471 792323, mobil: +39 0335 6279567, Schlafplätze: -

Toni-Demetz-Hütte 2685 m, CAI, Dusche: k.A., Tel: +39 0471 795 050, Schlafplätze: 27

Rifugio Friedrich August 2298 m, privat, Dusche: ja, Schlafplätze: -

Rifugio Sandro Pertini 2300 m, AV: k.A., Dusche: k.A., Schlafplätze: -

Plattkofelhütte 2300 m, AV: k.A., Dusche: k.A., Schlafplätze: -

Tierser Alpl 2440 m, privat, Dusche: k.A., Schlafplätze: -

Schlernhaus 2457 m, CAI, Dusche: k.A., Schlafplätze: -