



# Dolo 1

Typ: **Strecke**  
Etappen: **12**  
Länge: **92.77 km**  
Zeitraum: .. - ..

Gehzeit: **49:49 Stunden**  
Aufstieg: **7235 Hm**  
Abstieg: **7014 Hm**

## Etappe 1

### Moos - Zsigmondy-Hütte

Wandern - 891 Hm Aufstieg - 17 Hm Abstieg - **04:05** Stunden Gehzeit - 8.07 km Strecke

Moos 1339m - Zsigmondy-Hütte 2224m

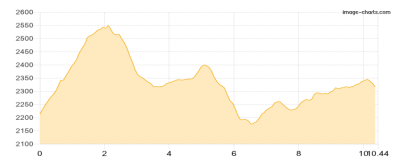


## Etappe 2

### Zsigmondy-Hütte - Langalm - Rifugio Auronzo

Wandern - 693 Hm Aufstieg - 590 Hm Abstieg - **04:50** Stunden Gehzeit - 10.44 km Strecke

Zsigmondy-Hütte 2224m - Langalm 2235m - Rifugio Auronzo 2320m

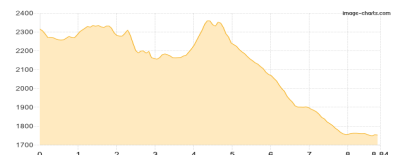


## Etappe 3

### Rifugio Auronzo - Rifugio Fonda Savio - Sport Hotel Misurina

Wandern - 459 Hm Aufstieg - 1023 Hm Abstieg - **04:40** Stunden Gehzeit - 8.84 km Strecke

Rifugio Auronzo 2320m - Rifugio Fonda-Savio 2367m - Sport Hotel Misurina 1751m

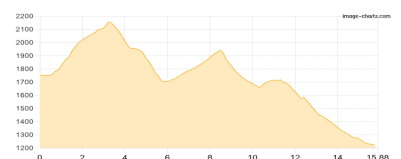


## Etappe 4

### Sport Hotel Misurina - Rif- Folaria - Cortina d Ampezzo

Wandern - 758 Hm Aufstieg - 1288 Hm Abstieg - **07:05** Stunden Gehzeit - 15.88 km Strecke

Sport Hotel Misurina 1751m - Rifugio Mietres 1700m - Cortina d Ampezzo 1220m



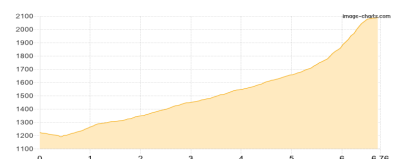
Etappe 5: Ruhetag

## Etappe 6

### Cortina d Ampezzo - Rifugio Duca D Aosta

Wandern - 913 Hm Aufstieg - 39 Hm Abstieg - **04:00** Stunden Gehzeit - 6.76 km Strecke

Cortina d Ampezzo 1220m - Rifugio Duca D Aosta 2080m





# Dolo 1

## Etappe 7

### Rifugio Duca D Aosta - Rifugio Giussani

Wandern - 732 Hm Aufstieg - 256 Hm Abstieg - **03:20** Stunden Gehzeit - 3.16 km Strecke

Rifugio Duca D Aosta 2080m - Rifugio Giussani 2580m



## Etappe 8

### Rifugio Giussani - Rifugio Lagazuoi

Wandern - 715 Hm Aufstieg - 618 Hm Abstieg - **04:30** Stunden Gehzeit - 6.75 km Strecke

Rifugio Giussani 2580m - Rifugio Lagazuoi 2750m



## Etappe 9

### Rifugio Lagazuoi - Berggasthof Pralongia

Wandern - 491 Hm Aufstieg - 1037 Hm Abstieg - **05:05** Stunden Gehzeit - 11.05 km Strecke

Rifugio Lagazuoi 2750m - Berggasthof Pralongia 2123m

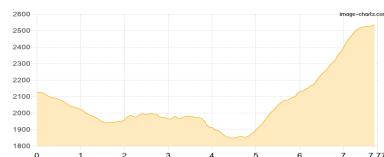


## Etappe 10

### Berggasthof Pralongia - Franz-Kostner-Hütte

Wandern - 835 Hm Aufstieg - 429 Hm Abstieg - **04:35** Stunden Gehzeit - 7.77 km Strecke

Berggasthof Pralongia 2123m - Franz-Kostner-Hütte 2536m



## Etappe 11

### Franz-Kostner-Hütte - Rifugio Boe - Pisciaduhütte

Wandern - 618 Hm Aufstieg - 571 Hm Abstieg - **04:00** Stunden Gehzeit - 6.33 km Strecke

Franz-Kostner-Hütte 2536m - Rifugio Boe 2871m - Pisciaduhütte 2585m

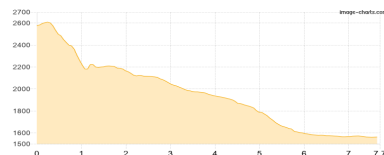


## Etappe 12

### Pisciaduhütte - Wolkenstein

Wandern - 130 Hm Aufstieg - 1146 Hm Abstieg - **03:40** Stunden Gehzeit - 7.7 km Strecke

Pisciaduhütte 2585m - Wolkenstein 1563m





# Dolo 1

## Mögliche Unterkünfte

Zsigmondy-Hütte 2224 m, AV: k.A., Dusche: k.A., Tel: +39 0474 710358, Schlafplätze: 75

Rifugio Auronzo 2320 m, CAI, Dusche: k.A., Schlafplätze: -

Rifugio Fonda-Savio 2367 m, AV: k.A., Dusche: k.A., Schlafplätze: -

Sport Hotel Misurina 1751 m, AV: k.A., Dusche: k.A., Schlafplätze: -

Rifugio Mietres 1700 m, AV: k.A., Dusche: k.A., Schlafplätze: -

Rifugio Duca D Aosta 2080 m, AV: k.A., Dusche: k.A., Tel: +39 0436 2780, Schlafplätze: -

Rifugio Giussani 2580 m, CAI, Dusche: k.A., Tel: +39 0436 5740, mobil: +39 335 6859430, Schlafplätze: -

Rifugio Lagazuoi 2750 m, AV: k.A., Dusche: k.A., Tel: +39 0436 867303, mobil: +39 340 7195306, Schlafplätze: 74

Berggasthof Pralongia 2123 m, AV: k.A., Dusche: k.A., Schlafplätze: -

Franz-Kostner-Hütte 2536 m, CAI, Dusche: ja, Tel: +39 0333 8759838, Schlafplätze: 28

Rifugio Boe 2871 m, SAT, Dusche: k.A., Schlafplätze: -

Pisciaduhütte 2585 m, CAI, Dusche: ja, Tel: +39 0471 836 292, mobil: +39 335 60 96 141, Schlafplätze: 100