



Hammertour

Typ: **Rundtour**
Etappen: **3**
Länge: **34.15 km**
Zeitraum: **.. - ..**

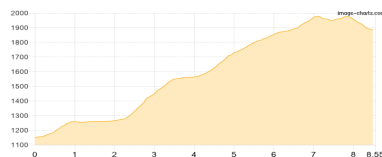
Gehzeit: **15:52 Stunden**
Aufstieg: **2152 Hm**
Abstieg: **2146 Hm**

Etappe 1

Hoher Freschen - Hoher Freschen

Wandern - 876 Hm Aufstieg - 143 Hm Abstieg - **04:20** Stunden Gehzeit - 8.55 km Strecke

Hoher Freschen 2004m - Hoher Freschen 2004m

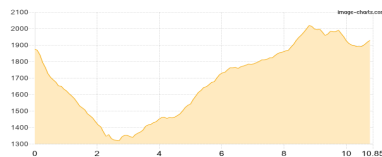


Etappe 2

Sünser Spitze

Wandern - 873 Hm Aufstieg - 819 Hm Abstieg - **05:55** Stunden Gehzeit - 10.85 km Strecke

Sünser Spitze 2061m

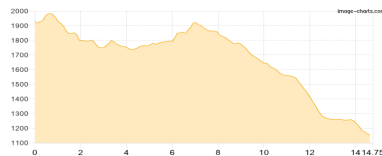


Etappe 3

Portlahorn - Freschenhaus

Wandern - 403 Hm Aufstieg - 1184 Hm Abstieg - **05:40** Stunden Gehzeit - 14.75 km Strecke

Portlahorn 2010m - Freschenhaus 1846m





Hammertour

Mögliche Unterkünfte

Freschenhaus 1846 m, ÖAV, Dusche: k.A., Tel: +43 664 3272725, Schlafplätze: 66