



rosengarten

Typ: **Rundtour**
Etappen: **5**
Länge: **38.31 km**
Zeitraum: .. - ..


Gehzeit: **21:44 Stunden**
Aufstieg: **3178 Hm**
Abstieg: **3179 Hm**

Etappe 1

Weisslahnbad - Grasleitenhütte

Hochalpin - 1153 Hm Aufstieg - 198 Hm Abstieg - **05:05** Stunden Gehzeit - 6.88 km Strecke

Weisslahnbad 1200m - Grasleitenhütte 2165m

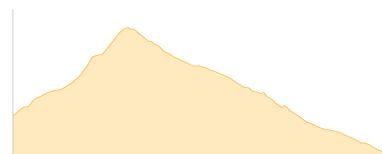


Etappe 2

Grasleitenhütte - Grasleitenpass Hütte - Rifugio Gardeccia

Wandern - 502 Hm Aufstieg - 696 Hm Abstieg - **03:50** Stunden Gehzeit - 5.93 km Strecke

Grasleitenhütte 2165m - Grasleitenpasshütte 2601m - Rifugio Gardeccia 1949m



Etappe 3

Rifugio Gardeccia - Ciampedie - Zigolade-Pass - Rotwandhütte

Wandern - 936 Hm Aufstieg - 598 Hm Abstieg - **05:30** Stunden Gehzeit - 9.62 km Strecke

Rifugio Gardeccia 1949m - Ciampedie 1998m - Zigolade-Pass 2552m - Rotwandhütte 2283m

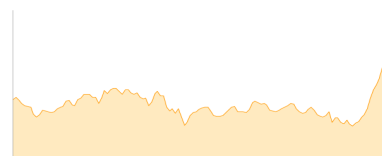


Etappe 4

Rotwandhütte - Kölner Hütte

Wandern - 352 Hm Aufstieg - 302 Hm Abstieg - **02:25** Stunden Gehzeit - 4.84 km Strecke

Rotwandhütte 2283m - Kölner Hütte 2337m

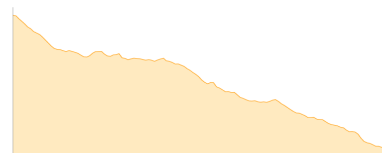


Etappe 5

Kölner Hütte - Weisslahnbad

Wandern - 235 Hm Aufstieg - 1385 Hm Abstieg - **04:55** Stunden Gehzeit - 11.04 km Strecke

Kölner Hütte 2337m - Weisslahnbad 1200m





rosengarten

Mögliche Unterkünfte

Grasleitenhütte 2165 m, CAI, Dusche: k.A., Tel: +39 0471 642103, Schlafplätze: -

Grasleitenpasshütte 2601 m, AV: k.A., Dusche: k.A., Schlafplätze: -

Rifugio Gardeccia 1949 m, AV: k.A., Dusche: k.A., Schlafplätze: -

Ciampedie 1998 m, CAI-SAT, Dusche: k.A., Schlafplätze: -

Rotwandhütte 2283 m, SAT, Dusche: k.A., Schlafplätze: 62

Kölner Hütte 2337 m, CAI, Dusche: k.A., Tel: +39 0471 612033, mobil: +39 0335 6563512, Schlafplätze: 60