



# test4

Typ: **Rundtour**  
Etappen: **7**  
Länge: **66.28 km**  
Zeitraum: .. - ..

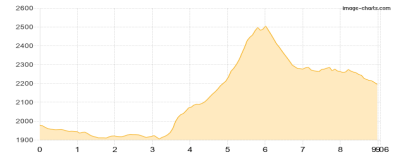
Gehzeit: **38:07 Stunden**  
Aufstieg: **5557 Hm**  
Abstieg: **5559 Hm**

## Etappe 1

### Madlenerhaus - Tübinger Hütte

Wandern - 742 Hm Aufstieg - 525 Hm Abstieg - **04:40** Stunden Gehzeit - 9.06 km Strecke

Madlenerhaus 1986m - Tübinger Hütte 2194m



## Etappe 2

### Tübinger Hütte - Plattenjoch - Seelücke - Saarbrücker Hütte

Wandern - 755 Hm Aufstieg - 422 Hm Abstieg - **03:55** Stunden Gehzeit - 4.62 km Strecke

Tübinger Hütte 2194m - Plattenjoch 2728m - Seelücke 2771m - Saarbrücker Hütte 2538m

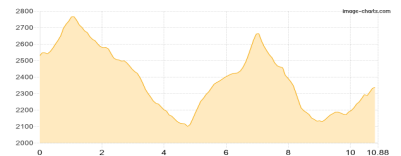


## Etappe 3

### Saarbrücker Hütte - Seelücke - Silvretthütte

Wandern - 1090 Hm Aufstieg - 1278 Hm Abstieg - **07:35** Stunden Gehzeit - 10.88 km Strecke

Saarbrücker Hütte 2538m - Seelücke 2771m - Silvretthütte 2341m

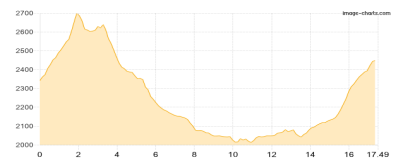


## Etappe 4

### Silvretthütte - Wiesbadener Hütte

Wandern - 985 Hm Aufstieg - 886 Hm Abstieg - **07:25** Stunden Gehzeit - 17.49 km Strecke

Silvretthütte 2341m - Wiesbadener Hütte 2443m

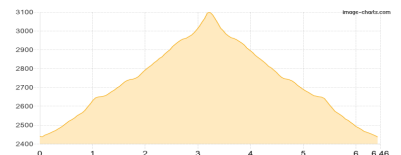


## Etappe 5

### Wiesbadener Hütte - Wiesbadener Hütte

Wandern - 666 Hm Aufstieg - 666 Hm Abstieg - **04:20** Stunden Gehzeit - 6.46 km Strecke

Wiesbadener Hütte 2443m - Wiesbadener Hütte 2443m

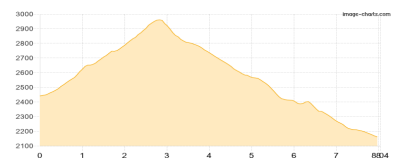


## Etappe 6

### Wiesbadener Hütte - Obere Ochsencharte - Jamtalhütte

Wandern - 544 Hm Aufstieg - 826 Hm Abstieg - **04:30** Stunden Gehzeit - 8.04 km Strecke

Wiesbadener Hütte 2443m - Obere Ochsencharte 2970m - Jamtalhütte 2163m





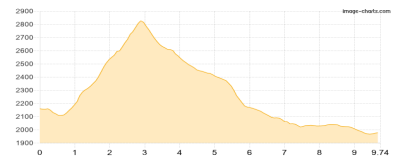
## test4

### Etappe 7

#### Jamtalhütte - Madlenerhaus

Wandern - 775 Hm Aufstieg - 956 Hm Abstieg - **05:45** Stunden Gehzeit - 9.74 km Strecke

Jamtalhütte 2163m - Madlenerhaus 1986m





## test4

### **Mögliche Unterkünfte**

Madlenerhaus 1986 m, privat, Dusche: ja, mobil: +43 650 721 2010, Schlafplätze: 86

Tübinger Hütte 2194 m, DAV, Dusche: ja, Tel: +43 664 2530450, mobil: +43 664 2530450, Schlafplätze: 124

Saarbrücker Hütte 2538 m, DAV, Dusche: ja, Tel: +43 5558 4235, Schlafplätze: 88

Silvretthütte 2341 m, SAC, Dusche: k.A., Tel: +41 81 4221306, mobil: +41 79 2937374, Schlafplätze: 95

Wiesbadener Hütte 2443 m, DAV, Dusche: ja, Tel: +43 5558 4233, Schlafplätze: 200

Jamtalhütte 2163 m, DAV, Dusche: ja, Tel: +43 5443 84 08, Schlafplätze: 180