



# Rätikon1

Typ: **Rundtour**  
Etappen: **5**  
Länge: **51.55 km**  
Zeitraum: .. - ..

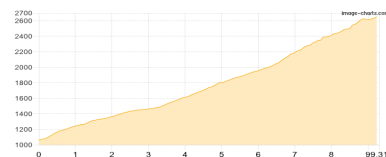
Gehzeit: **28:51 Stunden**  
Aufstieg: **4191 Hm**  
Abstieg: **4192 Hm**

## Etappe 1

### Innertal - Mannheimer Hütte

Wandern - 1664 Hm Aufstieg - 80 Hm Abstieg - **06:55** Stunden Gehzeit - 9.31 km Strecke

Innertal 1061m - Mannheimer Hütte 2679m

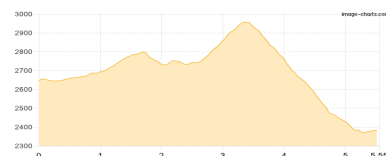


## Etappe 2

### Mannheimer Hütte - Schesaplana - Totalphütte

Wandern - 449 Hm Aufstieg - 714 Hm Abstieg - **03:35** Stunden Gehzeit - 5.55 km Strecke

Mannheimer Hütte 2679m - Schesaplana 2965m - Totalphütte 2385m



## Etappe 3

### Totalphütte - Lünenseealpe - Gafalljoch - Drusentor - Lindauer Hütte

Wandern - 822 Hm Aufstieg - 1463 Hm Abstieg - **07:40** Stunden Gehzeit - 15.98 km Strecke

Totalphütte 2385m - Lünenseealpe 2000m - Gafalljoch 2238m - Drusentor 2343m - Lindauer Hütte 1744m

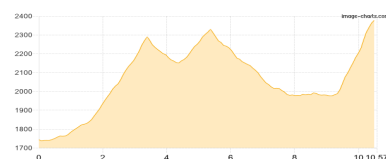


## Etappe 4

### Lindauer Hütte - Totalphütte

Wandern - 1175 Hm Aufstieg - 535 Hm Abstieg - **06:20** Stunden Gehzeit - 10.57 km Strecke

Lindauer Hütte 1744m - Totalphütte 2385m



## Etappe 5

### Totalphütte - Innertal

Wandern - 81 Hm Aufstieg - 1400 Hm Abstieg - **04:20** Stunden Gehzeit - 10.13 km Strecke

Totalphütte 2385m - Innertal 1061m





# Rätikon1

## Mögliche Unterkünfte

Mannheimer Hütte 2679 m, DAV, Dusche: nein, Tel: +43 664 1900691, mobil: +43 664 1900691, Schlafplätze: 126

Totalhütte 2385 m, ÖAV, Dusche: ja, mobil: +43 664 2400260, Schlafplätze: 85

Lindauer Hütte 1744 m, DAV, Dusche: ja, mobil: +43 664 5033456, Schlafplätze: 163