



Rätikon2

Typ: **Rundtour**
Etappen: **5**
Länge: **54.9 km**
Zeitraum: **.. - ..**

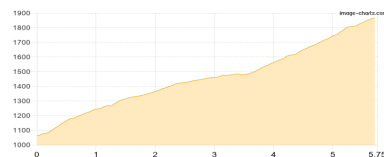
Gehzeit: **31:41 Stunden**
Aufstieg: **4652 Hm**
Abstieg: **4652 Hm**

Etappe 1

Innertal - Untere Brüggele Alpe - Oberzalimhütte

Wandern - 827 Hm Aufstieg - 27 Hm Abstieg - **03:35** Stunden Gehzeit - 5.75 km Strecke

Innertal 1061m - Untere Brüggele Alpe 1469m - Oberzalimhütte 1889m



Etappe 2

Oberzalimhütte - Mannheimer Hütte - Schesaplana - Totalphütte

Wandern - 1269 Hm Aufstieg - 748 Hm Abstieg - **06:55** Stunden Gehzeit - 9.44 km Strecke

Oberzalimhütte 1889m - Mannheimer Hütte 2679m - Schesaplana 2965m - Totalphütte 2385m



Etappe 3

Totalphütte - Lünenseealpe - Gafalljoch - Drusentor - Lindauer Hütte

Wandern - 822 Hm Aufstieg - 1463 Hm Abstieg - **07:40** Stunden Gehzeit - 15.98 km Strecke

Totalphütte 2385m - Lünenseealpe 2000m - Gafalljoch 2238m - Drusentor 2343m - Lindauer Hütte 1744m

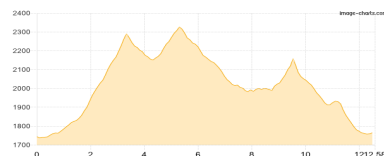


Etappe 4

Lindauer Hütte - Lünenseealpe - Heinrich-Hueter-Hütte

Wandern - 968 Hm Aufstieg - 950 Hm Abstieg - **06:40** Stunden Gehzeit - 12.58 km Strecke

Lindauer Hütte 1744m - Lünenseealpe 2000m - Heinrich-Hueter-Hütte 1766m

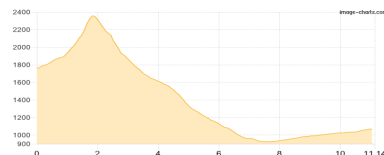


Etappe 5

Heinrich-Hueter-Hütte - Sarotlahütte - Innertal

Wandern - 766 Hm Aufstieg - 1464 Hm Abstieg - **06:55** Stunden Gehzeit - 11.14 km Strecke

Heinrich-Hueter-Hütte 1766m - Sarotlahütte 1611m - Innertal 1061m





Rätikon2

Mögliche Unterkünfte

Oberzalimhütte 1889 m, DAV, Dusche: ja, Tel: +43 664 1900691, mobil: +43 664 1900691, Schlafplätze: 42

Mannheimer Hütte 2679 m, DAV, Dusche: nein, Tel: +43 664 1900691, mobil: +43 664 1900691, Schlafplätze: 126

Totalphütte 2385 m, ÖAV, Dusche: ja, mobil: +43 664 2400260, Schlafplätze: 85

Lindauer Hütte 1744 m, DAV, Dusche: ja, mobil: +43 664 5033456, Schlafplätze: 163

Heinrich-Hueter-Hütte 1766 m, ÖAV, Dusche: ja, Tel: +43 5556 76570, Schlafplätze: 80

Sarotlahütte 1611 m, ÖAV, Dusche: nein, Tel: +43 650 2881290, Schlafplätze: 46