



Karloh- Alpentour 2020

Typ:	Strecke	Gehzeit:	31:07 Stunden
Etappen:	6	Aufstieg:	4539 Hm
Länge:	54.01 km	Abstieg:	4565 Hm
Zeitraum:	00.00.0000 - 00.00.0000		

Etappe 1

Ferleiten - Trauneralm

Wandern - 435 Hm Aufstieg - 87 Hm Abstieg - **02:35** Stunden Gehzeit - 6.92 km Strecke

Ferleiten 1145m - Trauneralm 1522m

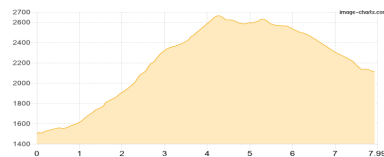


Etappe 2

Trauneralm - Karl-Volkert-Haus

Wandern - 1247 Hm Aufstieg - 627 Hm Abstieg - **06:25** Stunden Gehzeit - 7.99 km Strecke

Trauneralm 1522m - Karl-Volkert-Haus 2148m

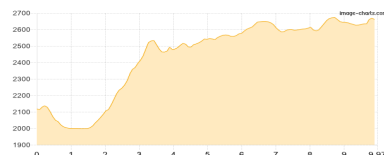


Etappe 3

Karl-Volkert-Haus - Glorer Hütte

Wandern - 982 Hm Aufstieg - 442 Hm Abstieg - **05:25** Stunden Gehzeit - 9.97 km Strecke

Karl-Volkert-Haus 2148m - Glorer Hütte 2642m



Etappe 4

Glorer Hütte - Elberfelder Hütte

Wandern - 649 Hm Aufstieg - 977 Hm Abstieg - **05:10** Stunden Gehzeit - 8.49 km Strecke

Glorer Hütte 2642m - Elberfelder Hütte 2346m

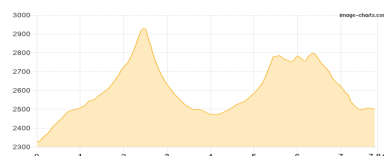


Etappe 5

Elberfelder Hütte - Wangenitzhütte

Wandern - 1032 Hm Aufstieg - 864 Hm Abstieg - **06:10** Stunden Gehzeit - 7.84 km Strecke

Elberfelder Hütte 2346m - Wangenitzseehtütte 2508m

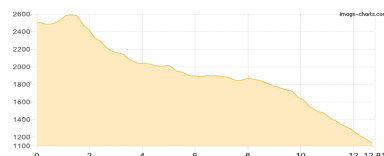


Etappe 6

Wangenitzseehtütte - Hotel Mölltaler, Iselsberg

Wandern - 194 Hm Aufstieg - 1568 Hm Abstieg - **05:25** Stunden Gehzeit - 12.81 km Strecke

Wangenitzseehtütte 2508m - Iselsberg-Stronach 1117m





Karloh- Alpentour 2020

Mögliche Unterkünfte

Trauneralm 1522 m, AV: k.A., Dusche: k.A., Schlafplätze: -

Karl-Volkert-Haus 2148 m, AV: k.A., Dusche: k.A., Schlafplätze: -

Glorer Hütte 2642 m, DAV, Dusche: k.A., mobil: +43 664 3032200, Schlafplätze: 50

Elberfelder Hütte 2346 m, DAV, Dusche: k.A., Tel: +43 4824 2545, mobil: +43 664 2444338, Schlafplätze: 52

Wangenitzseehütte 2508 m, ÖAV, Dusche: ja, Tel: +43 4826 229, Schlafplätze: 66