



Sexten Dolomiten

Typ: **Rundtour**
Etappen: **6**
Länge: **66.5 km**
Zeitraum: .. - ..

Gehzeit: **44:27 Stunden**
Aufstieg: **6798 Hm**
Abstieg: **6740 Hm**

Etappe 1

Sexten - Talschlusshütte - Elferscharte - Äußeres Loch- Alpinsteig - Zsigmondy-Hütte

Wandern - 1612 Hm Aufstieg - 698 Hm Abstieg - **08:40** Stunden Gehzeit - 15.07 km Strecke

Sexten 1299m - Talschlusshütte 1548m - Elferscharte 2595m - Äußeres Loch, Alpinsteig (B/C) 2380m - Zsigmondy-Hütte 2224m

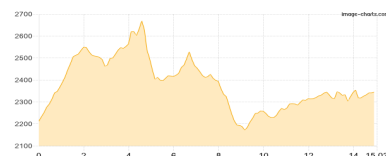


Etappe 2

Zsigmondy-Hütte - Oberbachernjoch - Gamsscharte (I) - Paternkofel - ... - Rifugio Lavaredo

Wandern - 1110 Hm Aufstieg - 974 Hm Abstieg - **07:30** Stunden Gehzeit - 15.03 km Strecke

Zsigmondy-Hütte 2224m - Oberbachernjoch 2519m - Gamsscharte (I) 2650m - Paternkofel 2744m - Dreizinnenhütte 2405m - Toblinger Knoten 2617m - Dreizinnenhütte 2405m - Langalm 2235m - Zinnenkuppen-Pass 2315m - Rifugio Auronzo 2320m - Rifugio Lavaredo 2344m



Etappe 3

Rifugio Lavaredo - Rifugio Auronzo - Rifugio Fonda Savio

Wandern - 571 Hm Aufstieg - 555 Hm Abstieg - **03:50** Stunden Gehzeit - 6.28 km Strecke

Rifugio Lavaredo 2344m - Rifugio Auronzo 2320m - Rifugio Fonda-Savio 2367m

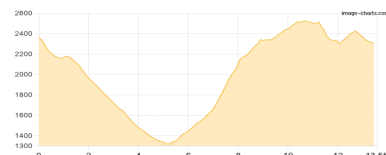


Etappe 4

Rifugio Fonda Savio - Carduccihütte

Wandern - 1417 Hm Aufstieg - 1492 Hm Abstieg - **09:25** Stunden Gehzeit - 13.55 km Strecke

Rifugio Fonda-Savio 2367m - Carduccihütte 2297m

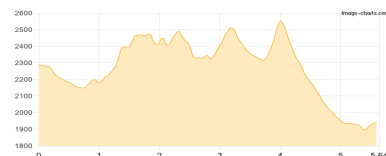


Etappe 5

Carduccihütte - Bertihütte

Wandern - 1038 Hm Aufstieg - 1377 Hm Abstieg - **06:55** Stunden Gehzeit - 5.64 km Strecke

Carduccihütte 2297m - Bertihütte 1950m

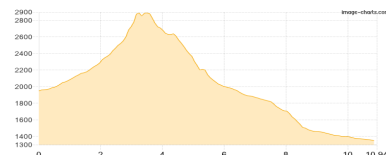


Etappe 6

Bertihütte - Sextner Rotwand - Rotwandwiesenhütte - Bad Moos

Wandern - 1050 Hm Aufstieg - 1644 Hm Abstieg - **08:10** Stunden Gehzeit - 10.94 km Strecke

Bertihütte 1950m - Sextner Rotwand 2965m - Rotwandwiesenhütte 1899m - Bad Moos 1355m





Sexten Dolomiten

Mögliche Unterkünfte

Talschlusshütte 1548 m, privat, Dusche: k.A., Schlafplätze: -

Zsigmondy-Hütte 2224 m, AV: k.A., Dusche: k.A., Tel: +39 0474 710358, Schlafplätze: 75

Dreizinnenhütte 2405 m, CAI, Dusche: ja, Tel: +39 0474 972002, Schlafplätze: -

Rifugio Auronzo 2320 m, CAI, Dusche: k.A., Schlafplätze: -

Rifugio Lavaredo 2344 m, AV: k.A., Dusche: k.A., Schlafplätze: -

Rifugio Fonda-Savio 2367 m, AV: k.A., Dusche: k.A., Schlafplätze: -

Carduccihütte 2297 m, AV: k.A., Dusche: k.A., Schlafplätze: -

Bertihütte 1950 m, AV: k.A., Dusche: k.A., Schlafplätze: -

Rotwandwiesenhütte 1899 m, AV: k.A., Dusche: k.A., Schlafplätze: -