



# Eggeweg Süd-Nord, alternative 5 Tage

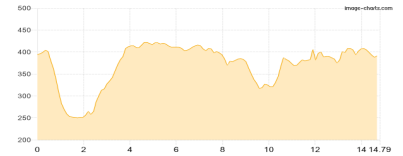
Typ:	<b>Strecke</b>	Gehzeit:	<b>26:19 Stunden</b>
Etappen:	<b>5</b>	Aufstieg:	<b>2253 Hm</b>
Länge:	<b>80.56 km</b>	Abstieg:	<b>2427 Hm</b>
Zeitraum:	<b>00.00.0000 - 00.00.0000</b>		

## Etappe 1

### Zuidpunt Eggeweg

Wandern - 469 Hm Aufstieg - 468 Hm Abstieg - **04:55** Stunden Gehzeit - 14.79 km Strecke

Haus Dewenter 395m

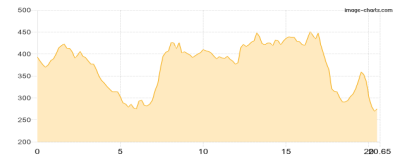


## Etappe 2

### Blankenrode - Teutoniaklippen/Willebadessen

Wandern - 607 Hm Aufstieg - 726 Hm Abstieg - **06:55** Stunden Gehzeit - 20.65 km Strecke

Nadel 413m

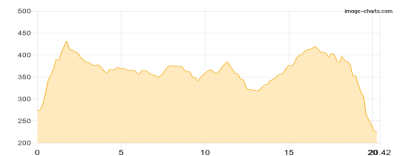


## Etappe 3

### Teutoniaklippen/Willebadessen - Bad Driburg

Wandern - 471 Hm Aufstieg - 522 Hm Abstieg - **06:25** Stunden Gehzeit - 20.42 km Strecke

Iburg 382m

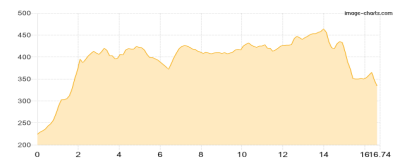


## Etappe 4

### Eggeweg alternative Bad Driburg - Naturfreundehaus In der Schnat

Wandern - 463 Hm Aufstieg - 356 Hm Abstieg - **05:20** Stunden Gehzeit - 16.74 km Strecke

Knochenhütte 398m - Trötenberg 398m - Preußische Velmerstot 464m

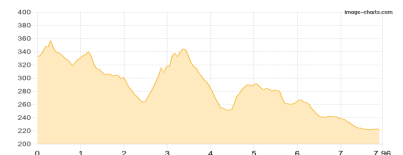


## Etappe 5

### Eggeweg - Alternative Naturfreundehaus In der Schnat - Externsteine - Horn

Wandern - 243 Hm Aufstieg - 355 Hm Abstieg - **02:45** Stunden Gehzeit - 7.96 km Strecke

Lippischer Velmerstot 441m - Externsteine 267m





## Eggeweg Süd-Nord, alternative 5 Tage

### Mögliche Unterkünfte

Haus Dewenter 395 m, AV: k.A., Dusche: k.A., Schlafplätze: -

Knochenhütte 398 m, AV: k.A., Dusche: k.A., Schlafplätze: -