



brand

Typ: **Rundtour**
Etappen: **5**
Länge: **46.39 km**
Zeitraum: .. - ..

Gehzeit: **24:34 Stunden**
Aufstieg: **3849 Hm**
Abstieg: **2936 Hm**

Etappe 1

Brand - Schattenlaganthütte - Douglasshütte - Heinrich-Hueter-Hütte

Wandern - 1222 Hm Aufstieg - 536 Hm Abstieg - **06:40** Stunden Gehzeit - 12 km Strecke

Innertal 1061m - Schattenlaganthütte 1483m - Douglasshütte 1980m - Heinrich-Hueter-Hütte 1766m

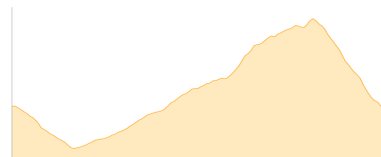


Etappe 2

Heinrich-Hueter-Hütte - Lindauer Hütte

Wandern - 901 Hm Aufstieg - 908 Hm Abstieg - **06:15** Stunden Gehzeit - 11.31 km Strecke

Heinrich-Hueter-Hütte 1766m - Lindauer Hütte 1744m



Etappe 3

Lindauer Hütte - Tilisunahütte

Wandern - 743 Hm Aufstieg - 274 Hm Abstieg - **03:35** Stunden Gehzeit - 4.72 km Strecke

Lindauer Hütte 1744m - Tilisunahütte 2211m

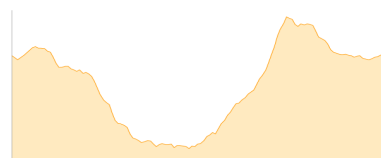


Etappe 4

Tilisunahütte - Carschinahütte

Wandern - 389 Hm Aufstieg - 368 Hm Abstieg - **02:40** Stunden Gehzeit - 5.31 km Strecke

Tilisunahütte 2211m - Carschinahütte 2236m

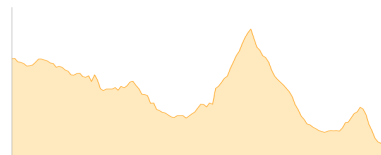


Etappe 5

Carschinahütte - Douglasshütte

Wandern - 594 Hm Aufstieg - 850 Hm Abstieg - **05:25** Stunden Gehzeit - 13.06 km Strecke

Carschinahütte 2236m - Douglasshütte 1980m





brand

Mögliche Unterkünfte

Douglashütte 1980 m, ÖAV, Dusche: ja, Tel: +43 5559 25951, Schlafplätze: 150

Heinrich-Hueter-Hütte 1766 m, ÖAV, Dusche: ja, Tel: +43 5556 76570, Schlafplätze: 80

Lindauer Hütte 1744 m, DAV, Dusche: ja, mobil: +43 664 5033456, Schlafplätze: 163

Tilisunahütte 2211 m, ÖAV, Dusche: ja, mobil: +43 664 1472 896, Schlafplätze: 122

Carschinahütte 2236 m, SAC, Dusche: nein, Tel: +41 79 418 22 80, mobil: 076 311 18 70, Schlafplätze: 85