



Puez-Geisler Runde II

Typ: **Rundtour**
Etappen: **4**
Länge: **35 km**
Zeitraum: **00.00.0000 - 00.00.0000**

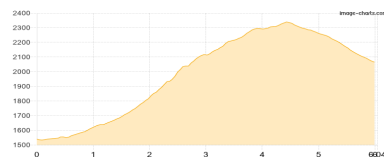
Gehzeit: **18:53 Stunden**
Aufstieg: **2724 Hm**
Abstieg: **2723 Hm**

Etappe 1

Wanderparkplatz Misc- - Gampen Alm

Wandern - 834 Hm Aufstieg - 309 Hm Abstieg - **04:10** Stunden Gehzeit - 6.04 km Strecke

Wanderparkplatz Miscí 1536m - Gampen Alm 2065m

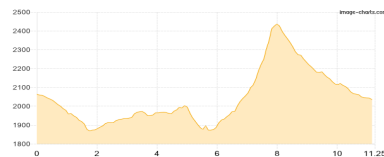


Etappe 2

Gampen Alm - Regensburger

Wandern - 808 Hm Aufstieg - 834 Hm Abstieg - **05:45** Stunden Gehzeit - 11.25 km Strecke

Gampen Alm 2065m - Panasscharte 2437m - Regensburger Hütte 2037m

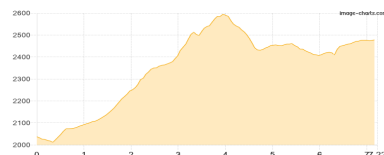


Etappe 3

Regensburger Hütte - Puezhütte

Wandern - 738 Hm Aufstieg - 295 Hm Abstieg - **03:55** Stunden Gehzeit - 7.22 km Strecke

Regensburger Hütte 2037m - Puezhütte 2475m

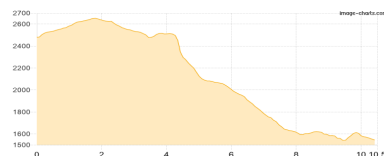


Etappe 4

Puezhütte - Piza de Gherdenacia - Wanderparkplatz Misc-

Wandern - 344 Hm Aufstieg - 1285 Hm Abstieg - **05:00** Stunden Gehzeit - 10.5 km Strecke

Puezhütte 2475m - Piza de Gherdenacia 2668m - Wanderparkplatz Miscí 1536m





Puez-Geisler Runde II

Mögliche Unterkünfte

Gampen Alm 2065 m, AV: k.A., Dusche: k.A., Schlafplätze: -

Regensburger Hütte 2037 m, CAI, Dusche: k.A., Tel: +39 0471 796307, Schlafplätze: -

Puezhütte 2475 m, CAI, Dusche: k.A., Tel: +39 0474 646427, Schlafplätze: 85