



# Triglav National Park Loop

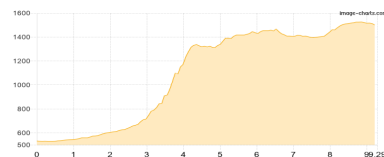
Typ:	<b>Hufeisen</b>	Gehzeit:	<b>36:33 Stunden</b>
Etappen:	<b>6</b>	Aufstieg:	<b>5240 Hm</b>
Länge:	<b>67.43 km</b>	Abstieg:	<b>5257 Hm</b>
Zeitraum:	<b>.. - ..</b>		

## Etappe 1

### Triglav Etappe 1

Wandern - 1195 Hm Aufstieg - 228 Hm Abstieg - **05:40** Stunden Gehzeit - 9.29 km Strecke

Ukanc 532m - Koca pod bogatinom 1513m

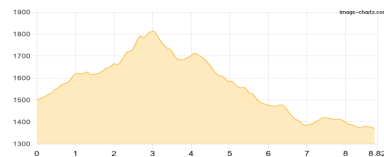


## Etappe 2

### Triglav Etappe 2

Wandern - 451 Hm Aufstieg - 585 Hm Abstieg - **03:50** Stunden Gehzeit - 8.82 km Strecke

Koca pod bogatinom 1513m - Planinski dom pri Krnskih jezerih 1385m



## Etappe 3

### Triglav Etappe 3

Wandern - 1531 Hm Aufstieg - 839 Hm Abstieg - **09:05** Stunden Gehzeit - 18.47 km Strecke

Planinski dom pri Krnskih jezerih 1385m - Koca pri Triglavski jeseri 1685m - Zasavska koca na Prehodavcih 2071m



## Etappe 4

### Triglav Etappe 4

Wandern - 853 Hm Aufstieg - 1079 Hm Abstieg - **05:55** Stunden Gehzeit - 7.58 km Strecke

Zasavska koca na Prehodavcih 2071m - Planini Vodnikova 1832m

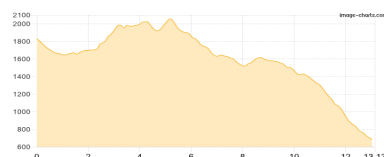


## Etappe 5

### Triglav Etappe 5

Wandern - 777 Hm Aufstieg - 1924 Hm Abstieg - **08:05** Stunden Gehzeit - 13.13 km Strecke

Planini Vodnikova 1832m - Lazovski preval 1950m - Planinska koca na Vojah 685m

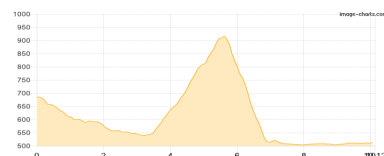


## Etappe 6

### Triglav Etappe 6

Wandern - 433 Hm Aufstieg - 602 Hm Abstieg - **04:00** Stunden Gehzeit - 10.12 km Strecke

Planinska koca na Vojah 685m - Bohinjska Bistrica 516m





# Triglav National Park Loop

## Mögliche Unterkünfte

Koca pod bogatinom 1513 m, AV: k.A., Dusche: k.A., Schlafplätze: -

Planinski dom pri Krnskih jezerih 1385 m, AV: k.A., Dusche: k.A., Schlafplätze: -

Koca pri Triglavski jeseri 1685 m, AV: k.A., Dusche: k.A., Schlafplätze: -

Zasavska koca na Prehodavcih 2071 m, AV: k.A., Dusche: k.A., Tel: +386 51 614 781, Schlafplätze: 63

Planini Vodnikova 1832 m, AV: k.A., Dusche: k.A., Tel: +386 4 828 03 04, Schlafplätze: 40

Planinska koca na Vojah 685 m, AV: k.A., Dusche: k.A., Schlafplätze: -