



# Oberstdorf\_Variante5\_Fiederpasshütte\_MindelheimerHütt

Typ: **Rundtour**  
Etappen: **3**  
Länge: **22.51 km**  
Zeitraum: .. - ..

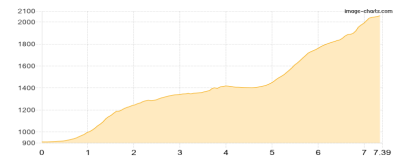
Gehzeit: **12:52 Stunden**  
Aufstieg: **1863 Hm**  
Abstieg: **1864 Hm**

## Etappe 1

### Faistenoy - Fiderepasshütte

Wandern - 1189 Hm Aufstieg - 41 Hm Abstieg - **05:05** Stunden Gehzeit - 7.39 km Strecke

Faistenoy 913m - Fiderepasshütte 2070m

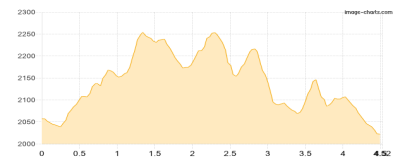


## Etappe 2

### Fiderepasshütte - Mindelheimer Hütte

Wandern - 508 Hm Aufstieg - 541 Hm Abstieg - **03:20** Stunden Gehzeit - 4.52 km Strecke

Fiderepasshütte 2070m - Mindelheimer Hütte 2013m

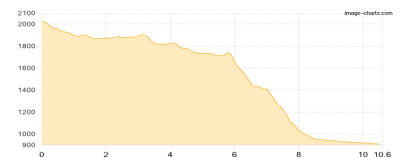


## Etappe 3

### Mindelheimer Hütte - Faistenoy

Wandern - 166 Hm Aufstieg - 1282 Hm Abstieg - **04:30** Stunden Gehzeit - 10.6 km Strecke

Mindelheimer Hütte 2013m - Faistenoy 913m





## Oberstdorf\_Variante5\_Fiederpasshütte\_MindelheimerHütt

### Mögliche Unterkünfte

Fiderepasshütte 2070 m, DAV, Dusche: nein, Tel: +43 664 3203676, Schlafplätze: 120

Mindelheimer Hütte 2013 m, DAV, Dusche: nein, Tel: +49 8322 700153, Schlafplätze: 120