



Montafon

Typ:
Etappen: **3**
Länge: **30.71 km**
Zeitraum: .. - ..

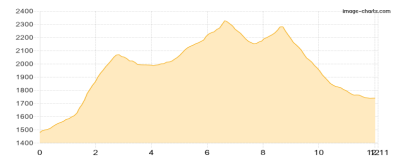
Gehzeit: **17:21 Stunden**
Aufstieg: **2377 Hm**
Abstieg: **2795 Hm**

Etappe 1

Schattenlaganthütte - Lindauer Hütte

Wandern - 1095 Hm Aufstieg - 832 Hm Abstieg - **06:50** Stunden Gehzeit - 12.11 km Strecke

Schattenlaganthütte 1483m - Lindauer Hütte 1744m

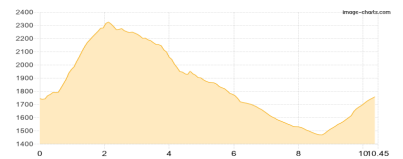


Etappe 2

Lindauer Hütte - Heinrich-Hueter-Hütte

Wandern - 941 Hm Aufstieg - 924 Hm Abstieg - **06:15** Stunden Gehzeit - 10.45 km Strecke

Lindauer Hütte 1744m - Heinrich-Hueter-Hütte 1766m

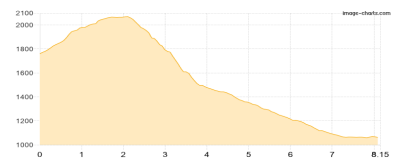


Etappe 3

Heinrich-Hueter-Hütte - Innertal

Wandern - 341 Hm Aufstieg - 1039 Hm Abstieg - **04:15** Stunden Gehzeit - 8.15 km Strecke

Heinrich-Hueter-Hütte 1766m - Innertal 1061m





Montafon

Mögliche Unterkünfte

Lindauer Hütte 1744 m, DAV, Dusche: ja, mobil: +43 664 5033456, Schlafplätze: 163

Heinrich-Hueter-Hütte 1766 m, ÖAV, Dusche: ja, Tel: +43 5556 76570, Schlafplätze: 80