



Mädls Tour

Typ: **Rundtour**
Etappen: **4**
Länge: **43.58 km**
Zeitraum: .. - ..

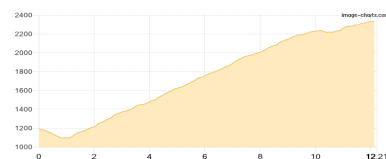
Gehzeit: **26:00 Stunden**
Aufstieg: **3920 Hm**
Abstieg: **3708 Hm**

Etappe 1

Virgen - Wetterkreuzhütte - Zupalseehütte

Wandern - 1334 Hm Aufstieg - 193 Hm Abstieg - **06:25** Stunden Gehzeit - 12.21 km Strecke

Virgen 1186m - Wetterkreuzhütte 2106m - Zupalseehütte 2346m

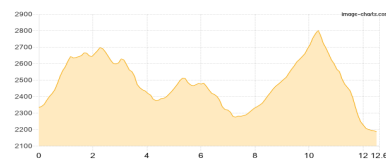


Etappe 2

Zupalseehütte - Donnerstein - Speikboden - Lasörlinghütte - Bergerseehütte

Wandern - 1134 Hm Aufstieg - 1281 Hm Abstieg - **07:55** Stunden Gehzeit - 12.6 km Strecke

Zupalseehütte 2346m - Donnerstein 2725m - Speikboden 2653m - Lasörlinghütte 2293m - Bergerseehütte 2181m

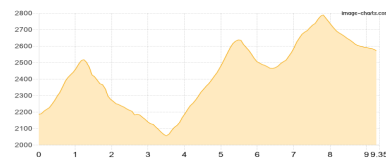


Etappe 3

Bergerseehütte - Neue Reichenberger Hütte

Wandern - 1249 Hm Aufstieg - 868 Hm Abstieg - **07:05** Stunden Gehzeit - 9.35 km Strecke

Bergerseehütte 2181m - Neue Reichenberger Hütte 2586m

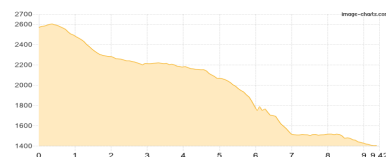


Etappe 4

Neue Reichenberger Hütte - Isplitzeralm - Ströden

Wandern - 203 Hm Aufstieg - 1366 Hm Abstieg - **04:35** Stunden Gehzeit - 9.42 km Strecke

Neue Reichenberger Hütte 2586m - Isplitzeralm 1513m - Ströden 1403m





Mädls Tour

Mögliche Unterkünfte

Zupalseehütte 2346 m, privat, Dusche: ja, mobil: +43 650 5457402, Schlafplätze: 39

Lasörlinghütte 2293 m, privat, Dusche: ja, Tel: +43 664 9758899, Schlafplätze: 65

Bergerseehütte 2181 m, privat, Dusche: k.A., Tel: +43 664 4338333, Schlafplätze: 25

Neue Reichenberger Hütte 2586 m, ÖAV, Dusche: ja, Tel: +43 4873 5580, mobil: +49 15156049308, Schlafplätze: 60

Islitzeralm 1513 m, privat, Dusche: k.A., Tel: +43 664 9759790, Schlafplätze: -