



# 2ÜN\_Triglav\_2020

Typ: **Rundtour**  
Etappen: **3**  
Länge: **23.16 km**  
Zeitraum: .. - ..

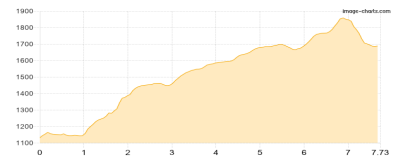
Gehzeit: **11:40 Stunden**  
Aufstieg: **1637 Hm**  
Abstieg: **1637 Hm**

## Etappe 1

### Planina Blato - Koca pri Triglavski jeseri

Wandern - 812 Hm Aufstieg - 254 Hm Abstieg - **04:10** Stunden Gehzeit - 7.73 km Strecke

Planina Blato 1164m - Koca pri Triglavski jeseri 1685m

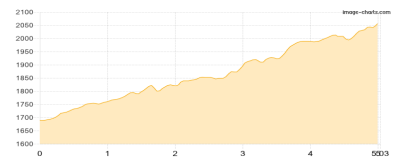


## Etappe 2

### Koca pri Triglavski jeseri - Zasavska koca na Prehodavcih

Wandern - 463 Hm Aufstieg - 95 Hm Abstieg - **02:25** Stunden Gehzeit - 5.03 km Strecke

Koca pri Triglavski jeseri 1685m - Zasavska koca na Prehodavcih 2071m

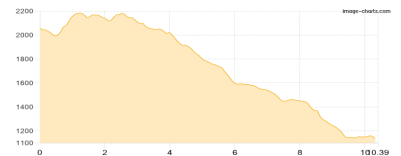


## Etappe 3

### Zasavska koca na Prehodavcih - Planina Blato

Wandern - 362 Hm Aufstieg - 1288 Hm Abstieg - **05:05** Stunden Gehzeit - 10.39 km Strecke

Zasavska koca na Prehodavcih 2071m - Planina Blato 1164m





## 2ÜN\_Triglav\_2020

### **Mögliche Unterkünfte**

Koca pri Triglavski jeseri 1685 m, AV: k.A., Dusche: k.A., Schlafplätze: -

Zasavska koca na Prehodavcih 2071 m, AV: k.A., Dusche: k.A., Tel: +386 51 614 781, Schlafplätze: 63