



Stubaier Höhenweg

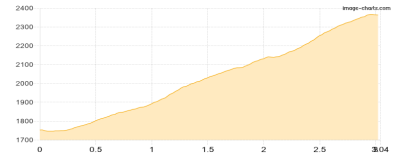
Typ:	Hufeisen	Gehzeit:	49:56 Stunden
Etappen:	8	Aufstieg:	7153 Hm
Länge:	81.88 km	Abstieg:	7929 Hm
Zeitraum:	00.00.0000 - 00.00.0000		

Etappe 1

Tag 1: Karalm - Innsbrucker Hütte

Wandern - 627 Hm Aufstieg - 22 Hm Abstieg - **02:30** Stunden Gehzeit - 3.04 km Strecke

Karalm 1737m - Innsbrucker Hütte 2369m

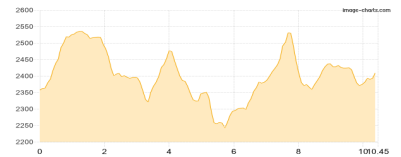


Etappe 2

Tag 2: Innsbrucker Hütte - Lauterersee - Bremer Hütte

Wandern - 892 Hm Aufstieg - 839 Hm Abstieg - **06:00** Stunden Gehzeit - 10.45 km Strecke

Innsbrucker Hütte 2369m - Lauterersee 2434m - Bremer Hütte 2413m



Etappe 3

Tag 3: Bremer Hütte - Mairspitze - Nürnberger Hütte

Wandern - 1004 Hm Aufstieg - 1136 Hm Abstieg - **06:45** Stunden Gehzeit - 8.82 km Strecke

Bremer Hütte 2413m - Mairspitze 2759m - Nürnberger Hütte 2278m



Etappe 4

Tag 4: Nürnberger Hütte - Niederl - Sulzenauhütte - Blaue Lacke - Dresdner Hütte

Wandern - 943 Hm Aufstieg - 917 Hm Abstieg - **06:15** Stunden Gehzeit - 9.99 km Strecke

Nürnberger Hütte 2278m - Niederl 2629m - Sulzenauhütte 2191m - Blaue Lacke 2287m - Dresdner Hütte 2308m



Etappe 5

Tag 5: Dresdner Hütte - Falbesoner See - Neue Regensburger Hütte

Wandern - 1010 Hm Aufstieg - 1033 Hm Abstieg - **07:05** Stunden Gehzeit - 13.42 km Strecke

Dresdner Hütte 2308m - Falbesoner See 2575m - Neue Regensburger Hütte 2287m



Etappe 6

Tag 6: Neue Regensburger Hütte - Franz-Senn-Hütte

Wandern - 1378 Hm Aufstieg - 1516 Hm Abstieg - **09:30** Stunden Gehzeit - 14.98 km Strecke

Neue Regensburger Hütte 2287m - Rinnenspitze 3000m - Franz-Senn-Hütte 2147m





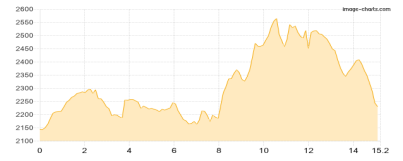
Stubai Höhenweg

Etappe 7

Tag 7: Franz-Senn-Hütte - Starkenburger Hütte

Wandern - 1270 Hm Aufstieg - 1177 Hm Abstieg - **08:30** Stunden Gehzeit - 15.2 km Strecke

Franz-Senn-Hütte 2147m - Seducker Hochalm 2256m - Seejöchl 2518m - Starkenburger Hütte 2237m

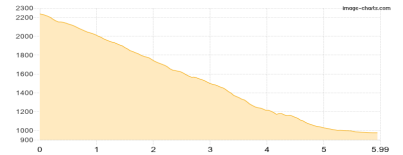


Etappe 8

Tag 8: Starkenburger Hütte - Neustift

Wandern - 29 Hm Aufstieg - 1289 Hm Abstieg - **03:25** Stunden Gehzeit - 5.99 km Strecke

Starkenburger Hütte 2237m





Stubaier Höhenweg

Mögliche Unterkünfte

Karalm 1737 m, AV: k.A., Dusche: k.A., Schlafplätze: -

Innsbrucker Hütte 2369 m, ÖAV, Dusche: ja, Tel: +43 5276 295, Schlafplätze: 130

Bremer Hütte 2413 m, DAV, Dusche: ja, Tel: +43 664 2728071, mobil: +43 664 4605831, Schlafplätze: 100

Nürnberger Hütte 2278 m, DAV, Dusche: ja, Tel: +43 5226 2492, mobil: +43 664 1657461, Schlafplätze: 166

Sulzenauhütte 2191 m, DAV, Dusche: k.A., Tel: +43 5226 2432, mobil: +43 664 2716898, Schlafplätze: 140

Dresdner Hütte 2308 m, DAV, Dusche: ja, Tel: +43 5226 8112, Schlafplätze: 165

Neue Regensburger Hütte 2287 m, DAV, Dusche: ja, Tel: +43 664 2025070, Schlafplätze: 83

Franz-Senn-Hütte 2147 m, ÖAV, Dusche: ja, Tel: +43 5226 2218, mobil: +43 664 444 2094, Schlafplätze: 180

Seducker Hochalm 2256 m, AV: k.A., Dusche: k.A., Schlafplätze: -

Starkenburger Hütte 2237 m, DAV, Dusche: k.A., Tel: +43 664 5035420, mobil: +43 664 5035420, Schlafplätze: 57

Persönliche Anmerkungen

Start und Ende in Neustift

Erste Etappe: Taxi zur Karalm in Pinnistal, dann 2h zur Innsbrucker Hütte

geplantes Datum: Sa. 17.7.21 bis Sa. 24.7.21