



Verpeilrunde

Typ:
Etappen: **4**
Länge: **29.3 km**
Zeitraum: .. - ..

Gehzeit: **20:22 Stunden**
Aufstieg: **2870 Hm**
Abstieg: **3561 Hm**

Etappe 1

Sunna Alm - Brandkogel - Karlesegg - Kaunergrathütte

Wandern - 1067 Hm Aufstieg - 542 Hm Abstieg - **05:40** Stunden Gehzeit - 8.05 km Strecke

Sunna Alm 2300m - Brandkogel 2677m - Karlesegg 2452m - Kaunergrathütte 2817m

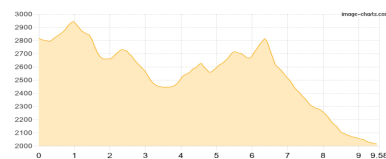


Etappe 2

Kaunergrathütte - Mittelbergles See - Verpeiljoch - Verpeilhütte

Wandern - 723 Hm Aufstieg - 1523 Hm Abstieg - **06:40** Stunden Gehzeit - 9.58 km Strecke

Kaunergrathütte 2817m - Mittelbergles See 2451m - Verpeiljoch 2825m - Verpeilhütte 2015m

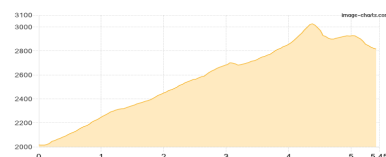


Etappe 3

Verpeilhütte - Kaunergrathütte

Wandern - 1064 Hm Aufstieg - 265 Hm Abstieg - **04:45** Stunden Gehzeit - 5.45 km Strecke

Verpeilhütte 2015m - Kaunergrathütte 2817m

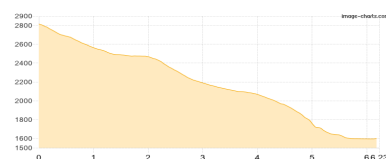


Etappe 4

Kaunergrathütte - Karlesegg - Plangerossalpe - Plangeross

Hochalpin - 16 Hm Aufstieg - 1231 Hm Abstieg - **03:20** Stunden Gehzeit - 6.23 km Strecke

Kaunergrathütte 2817m - Karlesegg 2452m - Plangerossalpe 2010m - Plangeross 1594m





Verpeilrunde

Mögliche Unterkünfte

Kaunergrathütte 2817 m, DAV, Dusche: ja, Tel: +43 720 346947, mobil: +43 664 1440627, Schlafplätze: 59

Verpeilhütte 2015 m, DAV, Dusche: k.A., Tel: +43 650 5656 540, Schlafplätze: 43

Plangerossalpe 2010 m, privat, Dusche: k.A., Schlafplätze: -