



Stubai 2020

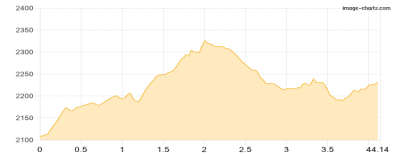
Typ: **Hufeisen** Gehzeit: **29:25 Stunden**
Etappen: **4** Aufstieg: **3991 Hm**
Länge: **50.79 km** Abstieg: **4887 Hm**
Zeitraum: **04.08.2020 - 07.08.2020**

Etappe 1 04.08.2020 Dienstag

Kreuzjoch (Stubai) - Kreuzjoch - Sennjoch - Starkenburger Hütte

Wandern **T2** - 390 Hm Aufstieg - 264 Hm Abstieg - **02:20** Stunden Gehzeit - 4.14 km Strecke

Kreuzjoch (Stubai) 2105m - Kreuzjoch 2210m - Sennjoch 2190m - Starkenburger Hütte 2237m

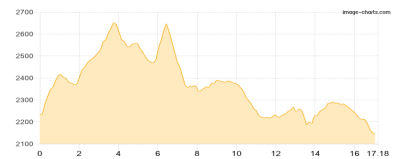


Etappe 2 05.08.2020 Mittwoch

Starkenburger Hütte - Seejöchl - Gamskogel [IL] - Steinkogel - Sendersjöchl - ... - Franz-Senn-Hütte

Wandern **T4** - 1103 Hm Aufstieg - 1192 Hm Abstieg - **08:10** Stunden Gehzeit - 17.18 km Strecke

Starkenburger Hütte 2237m - Seejöchl 2518m - Gamskogel [IL] 2659m - Steinkogel 2589m - Sendersjöchl 2477m - Marchsäule 2598m - Seducker Hochalm 2256m - Franz-Senn-Hütte 2147m



Etappe 3 06.08.2020 Donnerstag

Franz-Senn-Hütte - Rinnenspitze - Schimmennieder - Basslerjoch - Neue Regensburger Hütte

Wandern - 1627 Hm Aufstieg - 1490 Hm Abstieg - **10:35** Stunden Gehzeit - 17.44 km Strecke

Franz-Senn-Hütte 2147m - Rinnenspitze 3000m - Schimmennieder 2714m - Basslerjoch 2830m - Neue Regensburger Hütte 2287m

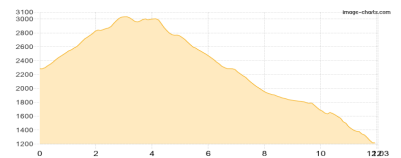


Etappe 4 07.08.2020 Freitag

Neue Regensburger Hütte - Vordere Plattenspitze - Falbesoner Knotenspitze - ... - Falbeson

Klettern **3** - 871 Hm Aufstieg - 1941 Hm Abstieg - **08:15** Stunden Gehzeit - 12.03 km Strecke

Neue Regensburger Hütte 2287m - Vordere Plattenspitze 2935m - Falbesoner Knotenspitze 3117m - Kreuzspitze [Stubai] 3084m - Östliche Knotenspitze 3101m - Neue Regensburger Hütte 2287m - Falbesoner Ochsenalm 1822m - Falbeson 1250m





Stubai 2020

Mögliche Unterkünfte

Starkenburger Hütte 2237 m, DAV, Dusche: k.A., Tel: +43 664 5035420, mobil: +43 664 5035420, Schlafplätze: 57

Seducker Hochalm 2256 m, AV: k.A., Dusche: k.A., Schlafplätze: -

Franz-Senn-Hütte 2147 m, ÖAV, Dusche: ja, Tel: +43 5226 2218, mobil: +43 664 444 2094, Schlafplätze: 180

Neue Regensburger Hütte 2287 m, DAV, Dusche: ja, Tel: +43 664 2025070, Schlafplätze: 83

Falbesoner Ochsenalm 1822 m, AV: k.A., Dusche: k.A., Schlafplätze: -

Persönliche Anmerkungen

Auto in Falbeson am Waldcafe abgestellt.

Mit dem Bus zur Talstation Schlick 2000.

Mit dem Lift von Fulpmes aufs Kreuzjoch.