



Achensee - Bad Feilnbach 2020

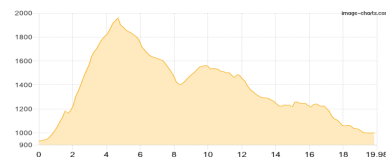
Typ: **Strecke** Gehzeit: **35:35 Stunden**
Etappen: **4** Aufstieg: **4224 Hm**
Länge: **83.17 km** Abstieg: **4639 Hm**
Zeitraum: **26.07.2020 - 29.07.2020**

Etappe 1 26.07.2020 Sonntag

Achensee/Buchau - Dalfazalm - SteinernesTor - ... - Haus Waldhäusl/Steinberg am Rofan

Wandern - 1368 Hm Aufstieg - 1294 Hm Abstieg - **09:45** Stunden Gehzeit - 19.98 km Strecke

Buchau 932m - Dalfazer Wasserfall 1190m - Dalfazalm 1692m - Steinernes Tor 1962m - Kotalm-Mitterleger 1608m - Köglalm 1428m - Schönjochalm 1287m - Haus Waldhäusl 1004m

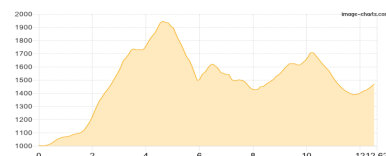


Etappe 2 27.07.2020 Montag

Haus Waldhäusl - Guffertstein - Issalm - Guffertthütte

Wandern - 1484 Hm Aufstieg - 1019 Hm Abstieg - **08:35** Stunden Gehzeit - 12.62 km Strecke

Haus Waldhäusl 1004m - Guffertstein 1963m - Issalm 1413m - Guffertthütte 1475m

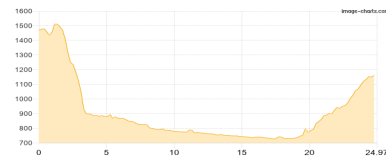


Etappe 3 28.07.2020 Dienstag

Guffertthütte - Kreuth - Rottach-Egern - Bräu Tegernsee - Kreuzberg

Wandern - 721 Hm Aufstieg - 1047 Hm Abstieg - **08:30** Stunden Gehzeit - 24.97 km Strecke

Guffertthütte 1475m - Kreuth 787m - Rottach-Egern 736m - Bräu Tegernsee 733m - Kreuzberg (Schliersee) 1222m



Etappe 4 29.07.2020 Mittwoch

Kreuzberg - Schliersee - Schliersberg-Rhonberg - Leitzachtal - Bad Feilnbach

Wandern - 651 Hm Aufstieg - 1279 Hm Abstieg - **08:45** Stunden Gehzeit - 25.6 km Strecke

Kreuzberg (Schliersee) 1222m - Schliersee Bahnhof 787m - Schliersberg/Rhonberg 1265m





Achensee - Bad Feilnbach 2020

Mögliche Unterkünfte

Dalfazalm 1692 m, AV: k.A., Dusche: k.A., Schlafplätze: -

Kotalm-Mitterleger 1608 m, AV: k.A., Dusche: k.A., Schlafplätze: -

Schönjochalm 1287 m, AV: k.A., Dusche: k.A., Schlafplätze: -

Haus Waldhäusl 1004 m, AV: k.A., Dusche: k.A., Schlafplätze: -

Issalm 1413 m, AV: k.A., Dusche: k.A., Schlafplätze: -

Gufferthütte 1475 m, DAV, Dusche: k.A., mobil: +43 676 6292404, Schlafplätze: 58