



# lechtaler1

Typ: **Hufeisen**  
Etappen: **3**  
Länge: **19.38 km**  
Zeitraum: .. - ..

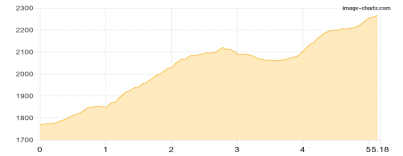
Gehzeit: **10:02 Stunden**  
Aufstieg: **1243 Hm**  
Abstieg: **1706 Hm**

## Etappe 1

### St- Christoph am Arlberg - Ulmer Hütte

Wandern - 583 Hm Aufstieg - 85 Hm Abstieg - **02:50** Stunden Gehzeit - 5.18 km Strecke

St. Christoph am Arlberg 1765m - Ulmer Hütte 2285m

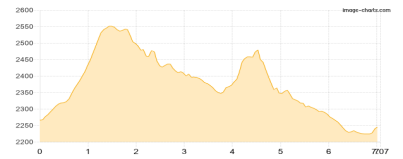


## Etappe 2

### Ulmer Hütte - Leutkircher Hütte

Wandern - 562 Hm Aufstieg - 579 Hm Abstieg - **03:55** Stunden Gehzeit - 7.07 km Strecke

Ulmer Hütte 2285m - Leutkircher Hütte 2251m

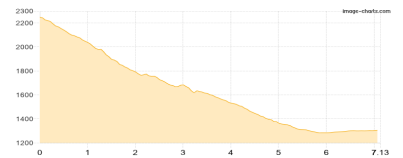


## Etappe 3

### Leutkircher Hütte - St- Anton -T-

Wandern - 98 Hm Aufstieg - 1042 Hm Abstieg - **03:20** Stunden Gehzeit - 7.13 km Strecke

Leutkircher Hütte 2251m - St. Anton [T] 1284m





# lechtaler1

## **Mögliche Unterkünfte**

Ulmer Hütte 2285 m, DAV, Dusche: ja, Tel: +43 5446 30200, Schlafplätze: 52

Leutkircher Hütte 2251 m, DAV, Dusche: ja, Tel: +43 664 9857849, Schlafplätze: 50