



hohe tauern "lang"

Typ:
Etappen: **5**
Länge: **46.58 km**
Zeitraum: .. - ..

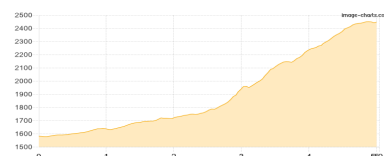
Gehzeit: **28:45 Stunden**
Aufstieg: **4284 Hm**
Abstieg: **4284 Hm**

Etappe 1

Sportgastein - Niedersachsenhaus

Wandern - 924 Hm Aufstieg - 58 Hm Abstieg - **03:50** Stunden Gehzeit - 5.04 km Strecke

Sportgastein 1575m - Niedersachsenhaus 2471m

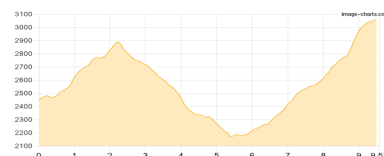


Etappe 2

Niedersachsenhaus - Rojacher Hütte - Zittelhaus

Hochalpin - 1391 Hm Aufstieg - 799 Hm Abstieg - **07:25** Stunden Gehzeit - 9.57 km Strecke

Niedersachsenhaus 2471m - Rojacher Hütte 2718m - Zittelhaus 3105m

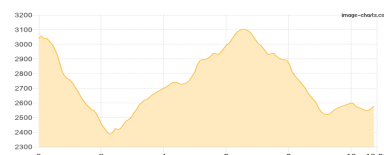


Etappe 3

Zittelhaus - Duisburger Hütte

Hochalpin - 923 Hm Aufstieg - 1389 Hm Abstieg - **07:10** Stunden Gehzeit - 10.82 km Strecke

Zittelhaus 3105m - Duisburger Hütte 2572m

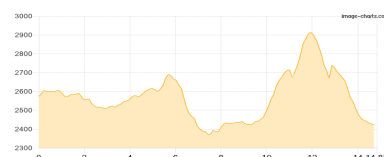


Etappe 4

Duisburger Hütte - Hagener Hütte - Vorderer Geißlkopf - Hagener Hütte

Wandern - 1026 Hm Aufstieg - 1173 Hm Abstieg - **07:35** Stunden Gehzeit - 14.83 km Strecke

Duisburger Hütte 2572m - Hagener Hütte 2446m - Vorderer Geißlkopf 2974m - Hagener Hütte 2446m

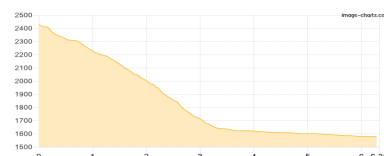


Etappe 5

Hagener Hütte - Sportgastein

Wandern - 20 Hm Aufstieg - 865 Hm Abstieg - **02:40** Stunden Gehzeit - 6.33 km Strecke

Hagener Hütte 2446m - Sportgastein 1575m





hohe tauern "lang"

Mögliche Unterkünfte

Niedersachsenhaus 2471 m, DAV, Dusche: k.A., Tel: +43 664 88 192 505, mobil: +43 676 5183292, Schlafplätze: 58

Rojacher Hütte 2718 m, ÖAV, Dusche: k.A., Tel: +43 650 5579259, mobil: +43 676 9588581, Schlafplätze: 9

Zittelhaus 3105 m, ÖAV, Dusche: k.A., Tel: +43 6544 6412, mobil: +43 664 5218237, Schlafplätze: 83

Duisburger Hütte 2572 m, DAVD, Dusche: k.A., Tel: +43 664 4453353, Schlafplätze: 35

Hagener Hütte 2446 m, DAV, Dusche: k.A., Tel: +43 664 4036697, mobil: +43 664 4036697, Schlafplätze: 42