



2018_Rosengartenrunde 4Ü 5E

Typ: **Rundtour**
Etappen: **5**
Länge: **27.03 km**
Zeitraum: **00.00.0000 - 00.00.0000**

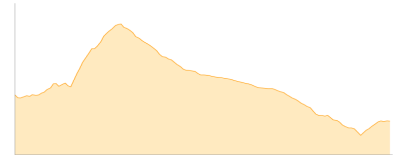
Gehzeit: **16:35 Stunden**
Aufstieg: **2478 Hm**
Abstieg: **2478 Hm**

Etappe 1

2018

Wandern - 420 Hm Aufstieg - 522 Hm Abstieg - **03:00** Stunden Gehzeit - 4.13 km Strecke

Kölner Hütte 2337m - Tschager Joch 2630m - Vajolet-Hütte 2243m



Etappe 2

2018

Wandern - 382 Hm Aufstieg - 382 Hm Abstieg - **02:15** Stunden Gehzeit - 1.99 km Strecke

Vajolet-Hütte 2243m - Gartlhütte 2621m - Vajolet-Hütte 2243m

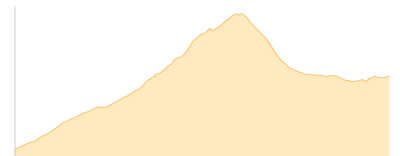


Etappe 3

2018

Wandern - 595 Hm Aufstieg - 303 Hm Abstieg - **03:10** Stunden Gehzeit - 4.92 km Strecke

Vajolet-Hütte 2243m - Passo di Antermoia 2770m - Rifugio Antermoia 2497m

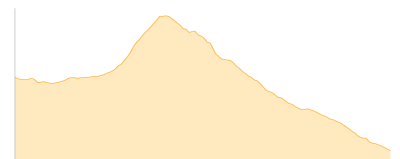


Etappe 4

2018

Wandern - 315 Hm Aufstieg - 606 Hm Abstieg - **02:55** Stunden Gehzeit - 5.01 km Strecke

Rifugio Antermoia 2497m - Passo di Antermoia 2770m - Grasleitenpasshütte 2601m - Vajolet-Hütte 2243m

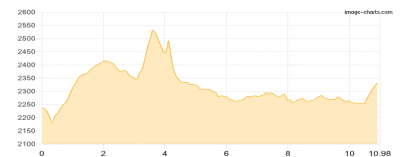


Etappe 5

2018

Wandern - 766 Hm Aufstieg - 665 Hm Abstieg - **05:15** Stunden Gehzeit - 10.98 km Strecke

Vajolet-Hütte 2243m - Zigolade-Pass 2552m - Rotwandhütte 2283m - Christomannos 2276m - Kölner Hütte 2337m





2018_ Rosengartenrunde 4Ü 5E

Mögliche Unterkünfte

Kölner Hütte 2337 m, CAI, Dusche: k.A., Tel: +39 0471 612033, mobil: +39 0335 6563512, Schlafplätze: 60

Vajolet-Hütte 2243 m, SAT, Dusche: k.A., Schlafplätze: -

Garthütte 2621 m, privat, Dusche: k.A., Schlafplätze: -

Rifugio Antermoia 2497 m, AV: k.A., Dusche: k.A., Schlafplätze: -

Grasleitenpasshütte 2601 m, AV: k.A., Dusche: k.A., Schlafplätze: -

Rotwandhütte 2283 m, SAT, Dusche: k.A., Schlafplätze: 62