



# Karwendel 09/20

Typ: **Rundtour**  
Etappen: **5**  
Länge: **65.57 km**  
Zeitraum: .. - ..

Gehzeit: **38:41 Stunden**  
Aufstieg: **5497 Hm**  
Abstieg: **5497 Hm**

## Etappe 1

### Parkplatz Am Brunnstein - Brunnsteinhütte

Wandern - 652 Hm Aufstieg - 83 Hm Abstieg - **02:55** Stunden Gehzeit - 4.14 km Strecke

Parkplatz Am Brunnstein 952m - Brunnsteinhütte 1560m

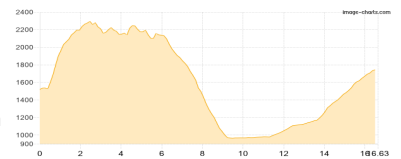


## Etappe 2

### Brunnsteinhütte - Nördliche Linderspitze - Mittenwalder Höhenweg - Kirchlspitze - ... - Pleisenhütte

Wandern - 2052 Hm Aufstieg - 1815 Hm Abstieg - **12:35** Stunden Gehzeit - 16.63 km Strecke

Brunnsteinhütte 1560m - Nördliche Linderspitze 2372m - Mittenwalder Höhenweg 2200m - Kirchlspitze 2301m  
- Brunnensteinspitze 2180m - Brunnensteinkopf 1924m - Pleisenhütte 1757m

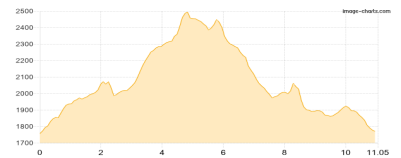


## Etappe 3

### Pleisenhütte - Brendelsteig - Karwendelhaus

Wandern - 1152 Hm Aufstieg - 1147 Hm Abstieg - **07:30** Stunden Gehzeit - 11.05 km Strecke

Pleisenhütte 1757m - Brendelsteig 1892m - Karwendelhaus 1765m

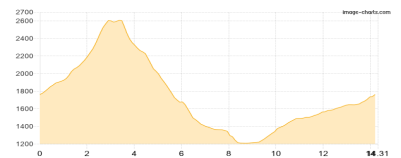


## Etappe 4

### Karwendelhaus - Birkkarspitze - Hallerangerhaus

Wandern - 1460 Hm Aufstieg - 1453 Hm Abstieg - **09:35** Stunden Gehzeit - 14.31 km Strecke

Karwendelhaus 1765m - Birkkarspitze 2749m - Hallerangerhaus 1768m



## Etappe 5

### Hallerangerhaus - Parkplatz Am Brunnstein

Wandern - 181 Hm Aufstieg - 999 Hm Abstieg - **06:10** Stunden Gehzeit - 19.44 km Strecke

Hallerangerhaus 1768m - Parkplatz Am Brunnstein 952m





## Karwendel 09/20

### Mögliche Unterkünfte

Brunnsteinhütte 1560 m, DAV, Dusche: k.A., Tel: +49 172 8909613, Schlafplätze: 36

Pleisenhütte 1757 m, privat, Dusche: k.A., mobil: +43 664 9158792, Schlafplätze: 39

Karwendelhaus 1765 m, DAV, Dusche: k.A., Tel: +43 720 983554, Schlafplätze: 193

Hallerangerhaus 1768 m, DAV, Dusche: ja, Tel: +43 664 8937583, Schlafplätze: 96