



# Vent-Vernagthütte-Hochjoch-Hospitz-Vent Variante 2

Typ: **Rundtour**  
Etappen: **3**  
Länge: **23.3 km**  
Zeitraum: .. - ..

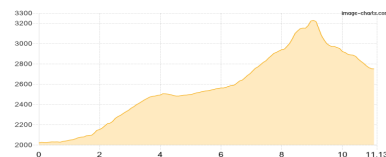
Gehzeit: **13:08 Stunden**  
Aufstieg: **1912 Hm**  
Abstieg: **1912 Hm**

## Etappe 1

### Rofen - Hintergraslspitzen - Vernagthütte

Hochalpin - 1273 Hm Aufstieg - 537 Hm Abstieg - **06:45** Stunden Gehzeit - 11.13 km Strecke

Rofen 2014m - Hintergraslspitzen 3325m - Vernagthütte 2755m

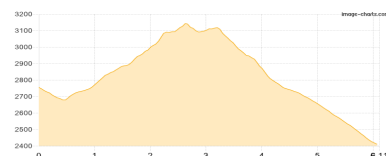


## Etappe 2

### Vernagthütte - Hintere Guslarspitze - Mittlere Guslarspitze - Hochjoch-Hospiz

Hochalpin - 501 Hm Aufstieg - 844 Hm Abstieg - **04:05** Stunden Gehzeit - 6.11 km Strecke

Vernagthütte 2755m - Hintere Guslarspitze 3151m - Mittlere Guslarspitze 3128m - Hochjoch-Hospiz 2413m

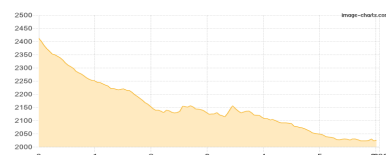


## Etappe 3

### Hochjoch-Hospiz - Rofen

Wandern - 138 Hm Aufstieg - 531 Hm Abstieg - **02:20** Stunden Gehzeit - 6.06 km Strecke

Hochjoch-Hospiz 2413m - Rofen 2014m





## Vent-Vernagthütte-Hochjoch-Hospitz-Vent Variante 2

### Mögliche Unterkünfte

Rofen 2014 m, privat, Dusche: k.A., Tel: +43 5254 8103, Schlafplätze: 18

Vernagthütte 2755 m, DAV, Dusche: ja, Tel: +43 5254 8128, mobil: +43 664 1412119, Schlafplätze: 172

Hochjoch-Hospiz 2413 m, DAV, Dusche: ja, Tel: +43 676 6305998, mobil: +43 720 347821, Schlafplätze: 60