



GLARNER III

Typ: **Stützpunkt**
Etappen: **3**
Länge: **25.68 km**
Zeitraum: **07.08.2020 - 09.08.2020**

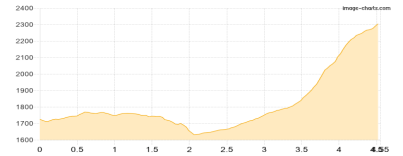
Gehzeit: **22:40 Stunden**
Aufstieg: **3334 Hm**
Abstieg: **3334 Hm**

Etappe 1 07.08.2020 Freitag

184/CAMONA DA PUNTEGLIAS

Klettersteig **B** - 774 Hm Aufstieg - 190 Hm Abstieg - **03:35** Stunden Gehzeit - 4.55 km Strecke

Alp da Schlans 1725m - Camona da Punteglias 2311m

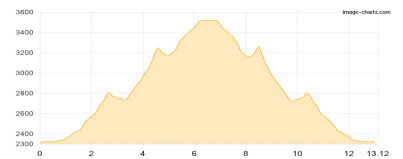


Etappe 2 08.08.2020 Samstag

185/TÖDI

Hochalpin **WS** - 1633 Hm Aufstieg - 1633 Hm Abstieg - **11:15** Stunden Gehzeit - 13.12 km Strecke

Camona da Punteglias 2311m - Fuorcla da Punteglias 2811m - Porta da Gliems 3254m - Tödi: Piz Russein 3614m - Porta da Gliems 3254m - Fuorcla da Punteglias 2811m - Camona da Punteglias 2311m

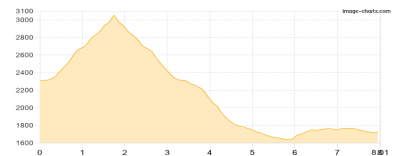


Etappe 3 09.08.2020 Sonntag

186/PIZ POSTA BIALA

Wandern **T5** - 927 Hm Aufstieg - 1511 Hm Abstieg - **07:50** Stunden Gehzeit - 8.01 km Strecke

Camona da Punteglias 2311m - Piz Posta Biala 3074m - Camona da Punteglias 2311m - Alp da Schlans 1725m





GLARNER III

Mögliche Unterkünfte

Alp da Schlans 1725 m, AV: k.A., Dusche: k.A., Schlafplätze: -

Camona da Punteglias 2311 m, CAS, Dusche: k.A., Schlafplätze: -