



# Karwendel W-O

Typ: **Strecke**  
Etappen: **5**  
Länge: **48.06 km**  
Zeitraum: .. - ..

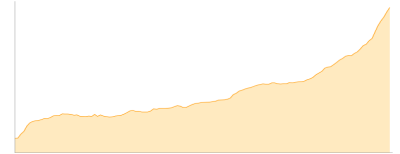
Gehzeit: **20:41 Stunden**  
Aufstieg: **2510 Hm**  
Abstieg: **2960 Hm**

## Etappe 1

### Scharnitzer Alm - Karwendelhaus

Wandern - 916 Hm Aufstieg - 149 Hm Abstieg - **05:35** Stunden Gehzeit - 15.59 km Strecke

Scharnitzer Alm 995m - Karwendelhaus 1765m

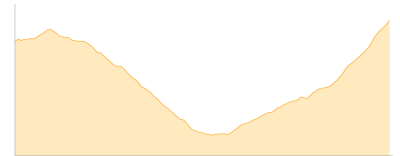


## Etappe 2

### Karwendelhaus - Falkenhütte

Wandern - 549 Hm Aufstieg - 461 Hm Abstieg - **03:55** Stunden Gehzeit - 8.74 km Strecke

Karwendelhaus 1765m - Falkenhütte [T] 1846m



## Etappe 3

### Falkenhütte - Hohljoch - Rasthütte Engalm - Alpengasthof Eng

Wandern - 164 Hm Aufstieg - 796 Hm Abstieg - **03:00** Stunden Gehzeit - 6.85 km Strecke

Falkenhütte [T] 1846m - Hohljoch 1794m - Rasthütte Engalm 1227m - Alpengasthof Eng 1206m

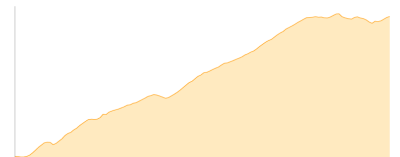


## Etappe 4

### Alpengasthof Eng - Binsalm-Niederleger - Lamsenjochhütte

Wandern - 867 Hm Aufstieg - 127 Hm Abstieg - **03:50** Stunden Gehzeit - 5.14 km Strecke

Alpengasthof Eng 1206m - Binsalm-Niederleger 1502m - Lamsenjochhütte 1953m




## Etappe 5

### Lamsenjochhütte - Stallenhütte - Schwaz

Wandern - 14 Hm Aufstieg - 1427 Hm Abstieg - **04:25** Stunden Gehzeit - 11.74 km Strecke

Lamsenjochhütte 1953m - Stallenhütte 1340m - Schwaz 534m





## Karwendel W-O

### Mögliche Unterkünfte

Karwendelhaus 1765 m, DAV, Dusche: k.A., Tel: +43 720 983554, Schlafplätze: 193

Falkenhütte [T] 1846 m, DAV, Dusche: k.A., Tel: +43 5245 245, Schlafplätze: 130

Alpengasthof Eng 1206 m, privat, Dusche: k.A., Schlafplätze: -

Binsalm-Niederleger 1502 m, privat, Dusche: k.A., Schlafplätze: -

Lamsenjochhütte 1953 m, DAV, Dusche: k.A., Tel: +43 5244 620 63, mobil: +43 664 3528836, Schlafplätze: 140