



# Drei-Seen-Tour Variante 3 Übernachtungen

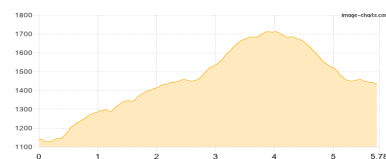
Typ:		Gehzeit:	<b>19:53 Stunden</b>
Etappen:	<b>4</b>	Aufstieg:	<b>2960 Hm</b>
Länge:	<b>32.84 km</b>	Abstieg:	<b>2960 Hm</b>
Zeitraum:	.. - ..		

## Etappe 1

### Spitzingsattel - Schönfeldhütte - Jägerkamp - Schönfeldhütte - Variante 1

Wandern - 652 Hm Aufstieg - 365 Hm Abstieg - **03:40** Stunden Gehzeit - 5.78 km Strecke

Spitzingsattel 1129m - Schönfeldhütte 1410m - Jägerkamp 1746m - Schönfeldhütte 1410m

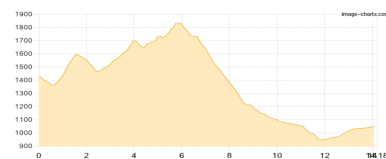


## Etappe 2

### Schönfeldhütte - Rotwandhaus - Rotwand - Albert-Link-Hütte

Wandern - 830 Hm Aufstieg - 1207 Hm Abstieg - **06:55** Stunden Gehzeit - 14.18 km Strecke

Schönfeldhütte 1410m - Rotwandhaus 1737m - Rotwand 1884m - Albert-Link-Hütte 1053m

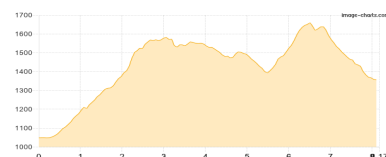


## Etappe 3

### Albert-Link-Hütte - Rotkopf - Bodenschneidhaus - Variante 3 Übernachtungen

Wandern - 943 Hm Aufstieg - 635 Hm Abstieg - **05:25** Stunden Gehzeit - 8.17 km Strecke

Albert-Link-Hütte 1053m - Rotkopf (Rottach-Egern) 1602m - Bodenschneidhaus 1365m



## Etappe 4

### Bodenschneidhaus - Spitzingsattel

Wandern - 535 Hm Aufstieg - 753 Hm Abstieg - **03:55** Stunden Gehzeit - 4.71 km Strecke

Bodenschneidhaus 1365m - Spitzingsattel 1129m





## Drei-Seen-Tour Variante 3 Übernachtungen

### Mögliche Unterkünfte

Schönfeldhütte 1410 m, DAV, Dusche: k.A., Tel: +49 8026 7496, Schlafplätze: 37

Rotwandhaus 1737 m, DAV, Dusche: ja, Tel: +49 8026 7683, Schlafplätze: 119

Albert-Link-Hütte 1053 m, DAV, Dusche: k.A., Schlafplätze: -

Bodenschneidhaus 1365 m, DAV, Dusche: k.A., Tel: +49 8026 4692, Schlafplätze: 48