



# Drei-Seen-Tour 2 Übernachtungen

Typ:  
Etappen: **3**  
Länge: **32.84 km**  
Zeitraum: .. - ..

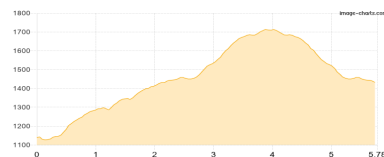
Gehzeit: **19:30 Stunden**  
Aufstieg: **2890 Hm**  
Abstieg: **2889 Hm**

## Etappe 1

### Spitzingsattel - Schönfeldhütte - Jägerkamp - Schönfeldhütte - Variante 1

Wandern - 652 Hm Aufstieg - 365 Hm Abstieg - **03:40** Stunden Gehzeit - 5.78 km Strecke

Spitzingsattel 1129m - Schönfeldhütte 1410m - Jägerkamp 1746m - Schönfeldhütte 1410m

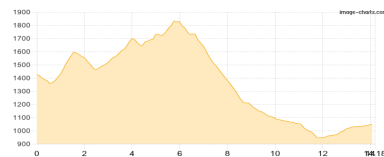


## Etappe 2

### Schönfeldhütte - Rotwandhaus - Rotwand - Albert-Link-Hütte

Wandern - 830 Hm Aufstieg - 1207 Hm Abstieg - **06:55** Stunden Gehzeit - 14.18 km Strecke

Schönfeldhütte 1410m - Rotwandhaus 1737m - Rotwand 1884m - Albert-Link-Hütte 1053m

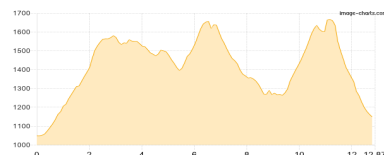


## Etappe 3

### Albert-Link-Hütte - Rotkopf - Bodenschneidhaus - Spitzingsattel - Variante 1 (lang)

Wandern - 1408 Hm Aufstieg - 1317 Hm Abstieg - **08:55** Stunden Gehzeit - 12.87 km Strecke

Albert-Link-Hütte 1053m - Rotkopf (Rottach-Egern) 1602m - Bodenschneidhaus 1365m - Spitzingsattel 1129m





## Drei-Seen-Tour 2 Übernachtungen

### Mögliche Unterkünfte

Schönfeldhütte 1410 m, DAV, Dusche: k.A., Tel: +49 8026 7496, Schlafplätze: 37

Rotwandhaus 1737 m, DAV, Dusche: ja, Tel: +49 8026 7683, Schlafplätze: 119

Albert-Link-Hütte 1053 m, DAV, Dusche: k.A., Schlafplätze: -

Bodenschneidhaus 1365 m, DAV, Dusche: k.A., Tel: +49 8026 4692, Schlafplätze: 48