



Texelgruppe

Typ:	Strecke	Gehzeit:	50:40 Stunden
Etappen:	10	Aufstieg:	4725 Hm
Länge:	88.01 km	Abstieg:	11936 Hm
Zeitraum:	00.00.0000 - 00.00.0000		

Etappe 1

Lazinser Alm - Spronser Joch - Oberkaser Alm

Wandern - 809 Hm Aufstieg - 529 Hm Abstieg - **04:50** Stunden Gehzeit - 8.38 km Strecke

Lazinser Alm 1848m - Spronser Joch 2552m - Schiefersee 2501m - Grünsee [ST] 2339m - Oberkaser Alm 2131m

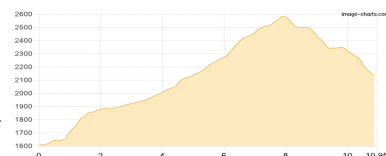


Etappe 2

Pfelders - Faltschnaljoch - Spronser Joch - Oberkaser Alm

Wandern - 1032 Hm Aufstieg - 507 Hm Abstieg - **05:50** Stunden Gehzeit - 10.95 km Strecke

Pfelders 1606m - Faltschnalalm 1816m - Faltschnaljoch 2415m - Spronser Joch 2552m - Schiefersee 2501m - Grünsee [ST] 2339m - Oberkaser Alm 2131m

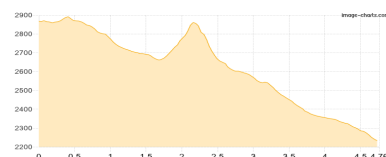


Etappe 3

Stettiner Hütte - Johannesscharte - Lodnerhütte

Wandern - 247 Hm Aufstieg - 882 Hm Abstieg - **03:10** Stunden Gehzeit - 4.76 km Strecke

Stettiner Hütte 2875m - Eisjöchl 2895m - Johannesscharte 2869m - Lodnerhütte 2262m



Etappe 4

Lodnerhütte - Halsjoch - Tschigat - Guido-Lammer-Biwak

Wandern - 957 Hm Aufstieg - 500 Hm Abstieg - **05:00** Stunden Gehzeit - 6.17 km Strecke

Lodnerhütte 2262m - Tablander Lacken 2649m - Halsjoch 2808m - Tschigat 2999m - Milchsee 2550m - Guido-Lammer-Biwak 2707m

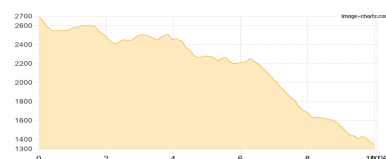


Etappe 5

Guido-Lammer-Biwak - Hochgangscharte - Spronser Rötelspitze - Mutspitz - Hochmuth

Wandern - 461 Hm Aufstieg - 1811 Hm Abstieg - **06:25** Stunden Gehzeit - 10.06 km Strecke

Guido-Lammer-Biwak 2707m - Milchsee 2550m - Hochgangscharte 2445m - Spronser Rötelspitze 2625m - Taufenscharte 2230m - Mutspitz 2291m - Mutkopf 1662m - Hochmuth 1361m

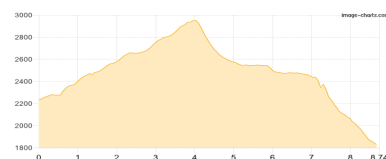


Etappe 6

Lodnerhütte - Halsjoch - Tschigat - Hochgangscharte - Hochganghaus

Wandern - 862 Hm Aufstieg - 1267 Hm Abstieg - **06:30** Stunden Gehzeit - 8.74 km Strecke

Lodnerhütte 2262m - Tablander Lacken 2649m - Halsjoch 2808m - Tschigat 2999m - Milchsee 2550m - Hochgangscharte 2445m - Hochganghaus 1839m





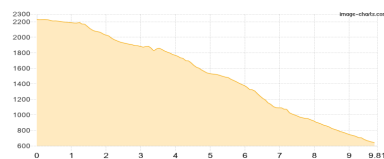
Texelgruppe

Etappe 7

Lodnerhütte - Nassereithhütte - Partschins

Wandern - 86 Hm Aufstieg - 1675 Hm Abstieg - **04:50** Stunden Gehzeit - 9.81 km Strecke

Lodnerhütte 2262m - Zielalm 2196m - Ginglalm 1944m - Schutzhütte Nasereit 1532m - Wasserfall Partschins 1058m - Partschins 650m

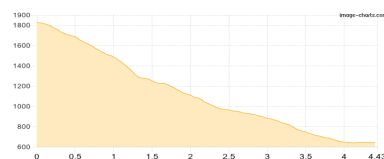


Etappe 8

Hochganghaus - Partschins

Wandern - 14 Hm Aufstieg - 1198 Hm Abstieg - **03:00** Stunden Gehzeit - 4.43 km Strecke

Hochganghaus 1839m - Partschins 650m

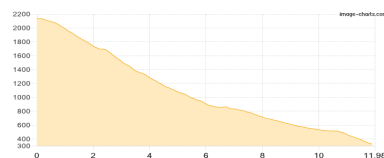


Etappe 9

Oberkaser Alm - Dorf Tirol - Meran Stadtzentrum

Wandern - 44 Hm Aufstieg - 1855 Hm Abstieg - **05:25** Stunden Gehzeit - 11.98 km Strecke

Oberkaser Alm 2131m - Bockerhütte 1717m - Talstation Hochmuthbahn 700m - Dorf Tirol 594m - Tiroler Steig 514m - Meran Stadtzentrum 328m

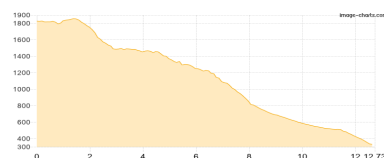


Etappe 10

Hochganghaus - Leiteraln - Hochmuth - Dorf Tirol - Meran Stadtzentrum

Wandern - 213 Hm Aufstieg - 1712 Hm Abstieg - **05:45** Stunden Gehzeit - 12.73 km Strecke

Hochganghaus 1839m - Leiteraln 1522m - Hans-Frieden-Felsenweg 1475m - Steinegg 1396m - Hochmuth 1361m - Talstation Hochmuthbahn 700m - Dorf Tirol 594m - Tiroler Steig 514m - Meran Stadtzentrum 328m





Texelgruppe

Mögliche Unterkünfte

Oberkaser Alm 2131 m, privat, Dusche: k.A., Tel: +39 0473 420 452, Schlafplätze: 25

Stettiner Hütte 2875 m, Autonome Provinz Bozen-Südtirol, Dusche: k.A., Tel: +39 0473 424244, Schlafplätze: 40

Lodnerhütte 2262 m, CAI, Dusche: k.A., Tel: +39 0473 967367, Schlafplätze: 56

Mutkopf 1662 m, privat, Dusche: k.A., Schlafplätze: -

Hochganghaus 1839 m, privat, Dusche: k.A., Tel: +39 0473 443310, Schlafplätze: 30

Zielalm 2196 m, AV: k.A., Dusche: k.A., Schlafplätze: -

Ginglalm 1944 m, AV: k.A., Dusche: k.A., Schlafplätze: -

Schutzhütte Nasereit 1532 m, privat, Dusche: k.A., Tel: +39 0473 968222, Schlafplätze: 26

Bockerhütte 1717 m, privat, Dusche: k.A., Tel: +39 0349 7707626, Schlafplätze: 40

Leiteralm 1522 m, privat, Dusche: k.A., Schlafplätze: -

Steinegg 1396 m, privat, Dusche: k.A., Schlafplätze: -